

OF. GAPRE nº 124/2025.

Colatina/ES, 10 de março de 2025.

Exmº. Sr.
Felippe Coutinho Martins.
DD. Presidente da Câmara Municipal de Colatina.

CIENTE
EM 24/03/25
PRESIDENTE

Excelentíssimo Senhor Presidente,

Em atenção à **Solicitação** contida na indicação nº **381/2025**, de autoria do vereador **Marcelo Carvalho Pretti (Processo Administrativo nº 004017/2025)**, venho prestar as seguintes informações:

Primeiramente, agradecemos por sua sugestão e por seu compromisso com a segurança e o bem-estar da nossa comunidade. A iniciativa de implementar uma brigada de incêndio para atuar na prevenção e no combate às queimadas nas épocas de maior risco é extremamente relevante e demonstra grande preocupação com a preservação ambiental e a proteção da população.

Nos comprometemos a estudar a viabilidade da implementação de uma brigada de incêndio, avaliando os recursos necessários e as melhores estratégias para atender a essa demanda de forma eficiente. Seguiremos atentos a esse tema e reforçamos nosso compromisso com ações que promovam a proteção do meio ambiente e o bem-estar da população. Seu engajamento é fundamental para construirmos juntos soluções eficazes para nossa cidade.

Solicito a esta Presidência que as informações ora prestadas sejam levadas a apreciação do edil interessado.

Atenciosamente,

RENZO DE VASCONCELOS: 05496770700
Assinado de forma digital por RENZO DE VASCONCELOS:05496770700


RENZO VASCONCELOS

Prefeito

CAMARA MUNICIPAL DE COLATINA/ES
RECEBIDO
EM 20/03/25
POR: Flávia Renata Pereira Dias
Assistente Legislativo
Matr.. 00550



ESTADO DO ESPÍRITO SANTO
PREFEITURA MUNICIPAL DE COLATINA
Secretaria Municipal de Educação
Rua Alexandre Calmon, 416 – Centro – Colatina – ES – 29.700.040 - Tel: 3722 6115



Ofício nº 762/2025 – SEMED

Colatina, 14 de março de 2025.

Excelentíssimo Senhor Presidente da Câmara de Vereadores de Colatina,

Em resposta ao Ofício CMC Nº 081/2025, INDICAÇÃO Nº 380/2025 do Excelentíssimo Vereador Marcelo Carvalho Pretti, informamos que a Secretaria Municipal de Educação acolheu a sugestão e realizará os estudos de viabilidade para inscrição e participação dos estudantes no ano de 2026.

Esclarecemos que não haveria tempo hábil para a realização das inscrições na Edição de 2025, tendo em vista que as provas serão realizadas no mês de março do corrente ano.

Nos colocamos à disposição para maiores esclarecimentos.

Atenciosamente,


Maricelis Caetano Engelhardt
Secretária Municipal de
Educação de Colatina
Decreto n.º 30.021/2025

CIENTE
EM 24/03/25

PRESIDENTE

Ao Excelentíssimo Senhor

Felippe Coutinho Martins

Presidente de Câmara de Vereadores de Colatina
Colatina – ES

Assunto: CE GIGOV/VT 919/2025 - PM Colatina - CAIXA
 - TC PAC MCIDADES 0350856-41/2011 -
 Notificação de Crédito de Recursos - Ofício

De: GIGOVVT04 - Centro Norte <gigovvt04@caixa.gov.br>
 secretaria@camaracolatina.es.gov.br
 <secretaria@camaracolatina.es.gov.br>,
 protocolo@camaracolatina.es.gov.br
 <protocolo@camaracolatina.es.gov.br>

Para: at.semobcolatina@gmail.com
 <at.semobcolatina@gmail.com>, douglasdipre@hotmail.com
 <douglasdipre@hotmail.com>, semunes@colatina.es.gov.br
 <semunes@colatina.es.gov.br>, semunes@gmail.com
 <semunes@gmail.com>

Cc: Adriana Castelo Gomes Brown
 <adriana.brown@caixa.gov.br>, GIGOVVT04 - Centro Norte
 <gigovvt04@caixa.gov.br>

Responder para: <adriana.brown@caixa.gov.br>, GIGOVVT04 - Centro Norte
 <gigovvt04@caixa.gov.br>

Data: 19/03/2025 12:59

Prioridade: Mais alta

CAIXA MUNICIPAL DE COLATINA
 PROTOCOLO
 Nº 175 DATA: 19/03/25
 Dias
 FUNCIONÁRIO

EM CIENTE
 24/03/25
 PRESIDENTE

E-mail classificado como #PUBLICO



GERÊNCIA EXECUTIVA DE GOVERNO - VITÓRIA/ES
 Rua Clovis Machado, nº 122 - 11º andar, Ed. Landmark - Enseada do Sua
 29050-590 - Vitória - ES

Ofício nº 0157 / 2025 / GIGOV/VT

Vitória

19 de março de 2025

A Sua Excelência o(a) Senhor(a)
 Presidente da Câmara Municipal de Vereadores de Colatina
 Rua Prof. Arnaldo de Vasconcelos Costa, 32 - Centro
 CEP 29700-200 - Colatina - ES

Com cópia para
 A Sua Excelência o Senhor
 Renzo Vasconcelos
 Prefeito Municipal
 Av. Ângelo Giuberti, 343 - Bairro Esplanada
 CEP: 29702-902 - Colatina - ES

Assunto: Crédito de Recursos Financeiros – Orçamento Geral da União.

Senhor(a) Presidente,

1. Notificamos a V.Exa. o crédito de recursos financeiros, sob bloqueio, em 17/03/2025, no valor de R\$ 243.257,54 (duzentos e quarenta e três mil duzentos e cinquenta e sete reais e cinquenta e quatro centavos), na conta vinculada ao Termo de Compromisso nº 0350856-41/2011, firmado com Município de Colatina.

Colatina, assinado em 31/10/2011, no âmbito do Programa Serviços Urbanos de Água e Esgoto, gestão do Ministério das Cidades, que tem por objeto a "implantação do Sistema de Esgoto Sanitário no Município de Colatina/ES".

Respeitosamente,

LUCIANA CALLEGARI SPAVIER RECH
Coordenador de Filial
Gerência Executiva de Governo Vitória/ES

ANDRE FELIPE PERY GONÇALVES
Gerente de Filial
Gerência Executiva de Governo Vitória/ES



REGISTRO DE ENCAMINHAMENTO

2025-T71VZ4

Disponível em <https://e-docs.es.gov.br/d/2025-T71VZ4>



Realizado em: 19/03/2025 10:00:33 - Horário de Brasília - UTC-3

DE
GOVES - SEAG - GABSEC - GABINETE DO SECRETARIO

PARA
FELIPPE COUTINHO MARTINS (CIDADÃO)

DOCUMENTOS ENCAMINHADOS (2)
2025-T71VZ4 - REGISTRO DO ENCAMINHAMENTO 2025-0D4153
2025-WB1P43 - Lista de checagem - Blocos - Programa Calçamento Rural

MENSAGEM

CIENTE
EM 24/03/25
PRESIDENTE

CAMARA MUNICIPAL
DE COLATINA/ES
RECEBIDO
EM 20/03/25
POR *Paula Giacomini Santos*

A Camara Municipal de Colatina,

Encaminhamos a manifestação da Gerencia do Obras Viárias da SEAG por meio do documento 2025-93DH7K.

Ressaltamos em anexo a lista de checagem que a Prefeitura deve encaminhar à SEAG para solicitação dentro do Programa Calçamento Rural.

E ainda, lembramos que o Programa Calçamento Rural a SEAG doa os blocos e a prefeitura que faz a instalação, portanto é uma "obra" em parceria por isso a importância da participação efetiva da prefeitura.

Respeitosamente,

Gabinete SEAG

ASSINATURA

Documento original assinado eletronicamente, conforme MP 2200-2/2001, art. 10, § 2º, por

PAULA GIACOMINI CANI
ASSESSOR ESPECIAL NIVEL IV QCE-03
ASSRIG - SEAG - GOVES
assinado em 19/03/2025 10:00:33 -03:00



INFORMAÇÕES DO DOCUMENTO

Documento capturado em 19/03/2025 10:00:33 (HORÁRIO DE BRASÍLIA - UTC-3)
por PAULA GIACOMINI CANI (ASSESSOR ESPECIAL NIVEL IV QCE-03 - ASSRIG - SEAG - GOVES)
Valor Legal: ORIGINAL | Natureza: DOCUMENTO NATO-DIGITAL

A disponibilidade do documento pode ser conferida pelo link: <https://e-docs.es.gov.br/d/2025-T71VZ4>

GOVERNO DO ESTADO
DO ESPÍRITO SANTO

Secretaria da Agricultura,
Abastecimento, Aquicultura e Pesca



CHECK-LIST PREFEITURAS - BLOCOS

ITEM	DOCUMENTO	STATUS (Ok ou Pendente)
1	Ofício encaminhado ao Secretário da Seag, contendo:	
a	Identificação do objeto solicitado;	
b	A devida justificativa do interesse público com a participação do Estado na atividade de fomento de política agrícola;	
c	Identificar localidade(s) a ser(em) beneficiadas;	
d	Identificar a quantidade de blocos em metros quadrados e quantidade de meio fio em metros lineares para cada localidade a ser beneficiada;	
e	Nome, Telefone e e-mail de contato de funcionário da Prefeitura para prestar informações e ser informado sobre o andamento do contrato e entrega dos materiais;	
2	Relatório fotográfico com as coordenadas geográficas (início e fim) para cada localidade;	
3	Projeto de Pavimentação com sua respectiva ART da área a ser executada, contendo a localização, quantidades de blocos em metros quadrados e quantidade de meio fio em metros lineares;	
4	Plano de Trabalho com o cronograma previsto	
5	Cartão CNPJ Prefeitura	
6	Cópia do Termo de Posse do Prefeito.	
7	Cópia dos documentos pessoais do (a) Prefeito (a): <u>RG</u> , <u>CP</u> e <u>comprovante de endereço</u> .	
8	Certidões negativas:	
8.1	Certidão Negativa de Débitos com a União	
8.2	Certidão Negativa de Débitos com FGTS	
8.3	Certidão Negativa de Débitos Estadual	
8.4	Certidão Negativa de Débitos Trabalhistas	



INFORMAÇÕES DO DOCUMENTO

Documento capturado em 19/03/2025 09:36:21 (HORÁRIO DE BRASÍLIA - UTC-3)
por PAULA GIACOMIN CANI (ASSESSOR ESPECIAL NIVEL IV QCE-03 - ASSRIG - SEAG - GOVES)
Valor Legal: CÓPIA SIMPLES | Natureza: DOCUMENTO NATO-DIGITAL

A disponibilidade do documento pode ser conferida pelo link: <https://e-docs.es.gov.br/d/2025-WB1P43>

CIENTE
EM 24/03/25

PRESIDENTE

Colatina, 13 de Março de 2025.

Ofício SEMUS/DJ N°082/2025


Ao Excelentíssimo Senhor

Felippe Coutinho Martins

Presidente da Câmara Municipal de Colatina

Assunto: localização do CRAI

Excelentíssimo Senhor,



O presente ofício tem por finalidade prestar os devidos esclarecimentos e informações a respeito do imóvel onde está instalado o Centro de Referência no Atendimento ao Idoso (CRAI), o qual atende, de maneira plena e satisfatória, a todas as necessidades dos idosos assistidos, garantindo acessibilidade, segurança e qualidade no atendimento, em estrita conformidade com as normativas técnicas e regulatórias aplicáveis.

A escolha do referido espaço foi pautada em rigorosos critérios técnicos e estruturais, contemplando uma infraestrutura moderna e devidamente adaptada à população idosa. O prédio dispõe de um elevador amplo, com capacidade para o transporte de macas e adequado para o deslocamento de pacientes com mobilidade reduzida, garantindo total acessibilidade.

Destacamos, ainda, que no mesmo edifício, na área da saúde, operam mais de três estabelecimentos com licença sanitária vigente, sendo eles:

- IMUNICLIN – Clínica de Vacinas S/C LTDA – Licença Sanitária vigente de 11/07/2024 a 11/07/2025;
- MATRIZ – Medicina Integrada LTDA – Licença Sanitária vigente de 05/12/2024 a 05/12/2025;
- MATRIZ – Diagnósticos e Serviços Hospitalares LTDA – Licença Sanitária vigente de 11/06/2024 a 11/06/2025.

Além das licenças sanitárias, o imóvel conta com alvará de funcionamento devidamente regularizado, emitido pelos órgãos competentes, o que atesta sua conformidade com as exigências legais e regulamentares, garantindo a segurança estrutural e operacional do espaço. Essa certificação reforça a adequação do local para o atendimento da população idosa, bem como sua aptidão para abrigar serviços de saúde e assistência.

Conforme comprovado em anexo, os estabelecimentos mencionados prestam atendimentos de natureza similar, o que fortalece a integração dos serviços voltados ao atendimento da pessoa idosa e evidencia a adequação do local.

Com o objetivo de reforçar as informações já apresentadas, anexamos, igualmente, a solicitação de mudança de local dos programas de tuberculose e hanseníase da Policlínica, formulada pela Dra. Marina da Rós Malacarne – Infectologista. Ademais, incluímos o memorando emitido pela referida profissional, no qual se esclarece que a transferência desses programas para as novas instalações resultou em melhorias substanciais, assegurando maior eficácia na prestação dos serviços à população.

Dessa forma, a atual localização do CRAI não apenas cumpre todos os requisitos técnicos e normativos, como também se encontra inserida em um ambiente consolidado para essa finalidade, promovendo eficiência na prestação do serviço.

É importante ressaltar que os laudos técnicos afastam qualquer alegação que vise desqualificar a adequação do espaço. O imóvel em questão atende integralmente às exigências legais e operacionais, assegurando um serviço de excelência à população idosa.

Diante do exposto, reiteramos que não há fundamentação técnica que justifique uma mudança de endereço do CRAI, considerando que todas as adequações necessárias foram devidamente implementadas e certificadas pelos órgãos competentes.

Colocamo-nos à disposição para eventuais esclarecimentos adicionais.

Atenciosamente,



Mychele Murad Moraes
Matricula: 007306
Auditora em Saúde / SEMUS
Colatina

Auditora em Saúde



Raul Edmo Teixeira Amiti
Secretário Municipal de Saúde
Decreto nº 30.028/2025

Raul Edmo Teixeira Amiti

Secretário Municipal de Saúde



**GOVERNO DO ESTADO DO ESPÍRITO SANTO
CORPO DE BOMBEIROS MILITAR**



ALVARÁ DE AUTORIZAÇÃO PARA FUNCIONAMENTO

CNPJ: 06.032.550/0001-79

N.º 822977

Razão Social/Nome Fantasia

379990 - IMUNICLIN - CLINICA DE VACINAS S/C LTDA / IMUNICLIN

ÁREA TOTAL CONSTRUÍDA.: 273,06. EDIFICAÇÃO PRINCIPAL:ÁREA TOTAL CONSTRUÍDA.: 1.994,07.

Finalidade

Renovação

Protocolo

53352/2024

Projeto Aprovado

-

Endereço

RUA SANTA MARIA, 390, 3º ANDAR SALAS 01/02 E SALA DE VACINAS, CENTRO, COLATINA-ES-29700200

Descrição da Ocupação

D-1 - REP. PUBLICA, LOCAL PRESTAÇÃO SERVIÇO PROF. E CONDUÇÃO DE NEGÓCIOS

EDIFICAÇÃO PRINCIPAL:

RG 436665

Vistoriador:

MARLON CRYSTIAN DE SOUZA

Observação

MANTER AS ROTAS DE FUGA E AS SAÍDAS DE EMERGÊNCIA DESOBSTRUÍDAS. AS EMPRESAS INSERIDAS NESTA EDIFICAÇÃO DEVERÃO POSSUIR SEUS RESPECTIVOS ALVARÁS. É VEDADO O USO DE GÁS (GLP). ESTE ESTABELECIMENTO ESTÁ INSERIDO NO IMÓVEL 436665 - A Z ADMINISTRAÇÃO DE IMÓVEIS PRÓPRIOS LTDA EPP, QUE POSSUI O(S) REGISTRO(S) DE ANÁLISE 33132-001.

Data de Emissão

15/07/2024

Data de Validade

27/06/2025

É responsabilidade do proprietário e administrador da edificação a manutenção dos equipamentos de proteção contra incêndio e pânico.

N.º de Autenticação 190b7e13d

A aceitação desta Declaração está condicionada à verificação de sua autenticidade na internet no site <http://siat.cb.es.gov.br>

Este documento deverá ficar em local visível para fim de fiscalização.





**GOVERNO DO ESTADO DO ESPÍRITO SANTO
CORPO DE BOMBEIROS MILITAR**



ALVARÁ DE AUTORIZAÇÃO PARA FUNCIONAMENTO

CNPJ: 20.167.366/0001-67

N.º 824072

Razão Social/Nome Fantasia

521816 - MATRIZ MEDICINA INTEGRADA LTDA / MATRIZ MEDICINA INTEGRADA

ÁREA TOTAL CONSTRUÍDA.: 260,00.

Finalidade

Renovação

Protocolo

33076/2024

Projeto Aprovado

-

Endereço

RUA SANTA MARIA, 390, EDIF DARIO NETO ANDAR 4, CENTRO, COLATINA-ES- 29700200

Descrição da Ocupação

D-1 - REP. PUBLICA, LOCAL PRESTAÇÃO SERVIÇO PROF. E CONDUÇÃO DE NEGÓCIOS

EDIFICAÇÃO PRINCIPAL:

RG 436665

ÁREA TOTAL CONSTRUÍDA.: 1.994,07.

Observação

Data de Emissão

23/07/2024

Data de Validade

27/06/2025

É responsabilidade do proprietário e administrador da edificação a manutenção dos equipamentos de proteção contra incêndio e pânico.

N.º de Autenticação 190df9a5b

A aceitação desta Declaração está condicionada à verificação de sua autenticidade na internet no site <http://siat.cb.es.gov.br>

Este documento deverá ficar em local visível para fim de fiscalização.





**GOVERNO DO ESTADO DO ESPÍRITO SANTO
CORPO DE BOMBEIROS MILITAR**



ALVARÁ DE AUTORIZAÇÃO PARA FUNCIONAMENTO

CNPJ: 53.602.020/0001-07

N.º 824127

Razão Social/Nome Fantasia

842348 - MATRIZ DIAGNOSTICOS E SERVIÇOS HOSPITALARES LTDA / MATRIZ DIAGNOSTICOS
ÁREA TOTAL CONSTRUÍDA.: 60,00. EDIFICAÇÃO PRINCIPAL:ÁREA TOTAL CONSTRUÍDA.: 1.994,07.

Finalidade

Licenciamento

Protocolo

36637/2024

Projeto Aprovado

-

Endereço Principal

RUA SANTA MARIA, 390, ,CENTRO, COLATINA-ES- 29700200

Endereço Secundário

SANTA MARIA, 390, EDIF DARIO NETO;ANDAR 4;SALA 01;.,CENTRO, COLATINA-ES- 29700200

Descrição da Ocupação

D-1 - REP. PUBLICA, LOCAL PRESTAÇÃO SERVIÇO PROF. E CONDUÇÃO DE NEGÓCIOS

EDIFICAÇÃO PRINCIPAL: RG 436665

Vistoriador: MÁRLON CRYSTIAN DE SOUZA

Observação

MANTER AS ROTAS DE FUGA E AS SAÍDAS DE EMERGÊNCIA DESOBSTRUÍDAS. AS EMPRESAS INSERIDAS NESTA EDIFICAÇÃO DEVERÃO POSSUIR SEUS RESPECTIVOS ALVARÁS. É VEDADO O USO DE GÁS (GLP). ESTE ESTABELECIMENTO ESTÁ INSERIDO NO IMÓVEL 436665 - A Z ADMINISTRAÇÃO DE IMÓVEIS PRÓPRIOS LTDA EPP, QUE POSSUI O(S) REGISTRO(S) DE ANÁLISE 33132-001.

Data de Emissão

23/07/2024

Data de Validade

27/06/2025

É responsabilidade do proprietário e administrador da edificação a manutenção dos equipamentos de proteção contra incêndio e pânico.

N.º de Autenticação 190dfde0d

A aceitação desta Declaração está condicionada à verificação de sua autenticidade na internet no site <http://siat.cb.es.gov.br>

Este documento deverá ficar em local visível para fim de fiscalização.



Colatina, 14 de Fevereiro de 2025

Ao Secretário de Saúde de Colatina, Dr Raul Amiti

Venho através desse documento solicitar a realocação dos programas de Tuberculose e Hanseníase da Policlínica para um local que tenha estrutura adequada para atender pacientes com doenças transmissíveis.

No momento o serviço encontra-se num local onde só há uma porta de entrada e recepção compartilhada com outros serviços de saúde, bem como pacientes com comorbidades e diferentes faixas etárias, colocando assim em risco as pessoas que frequentam o local.

Gostaria de enfatizar que Tuberculose e Hanseníase são doenças infectocontagiosas causadas por micobactérias, sendo que a Tuberculose em 2022, o número de casos foi de 81.604, e em 2023, de 80.012, e a Hanseníase em 2022, foi verificado um crescimento de 7,2% no número de casos novos detectados no país entre a população em geral e de 9,9% entre meninos e meninas com menos de 15 anos, neste contexto pode-se considera-las problemas de saúde pública.

Faz-se necessário encontrar um local mais amplo, arejado e de uso exclusivo desses pacientes, preferencialmente que esse local não tenha compartilhamento de elevadores, salas de espera, banheiros nem corredores. Esse local deve permitir manter portas e janelas abertas.

Certa de sua compreensão e empenho.

Dra. Marina Da Rós Malacarne
Infectologista
CRM-ES 10.546 / RQE 9571

Dra Marina Da Rós Malacarne
Infectologista – RQE 9571

Coordenadora dos programas de Tuberculose e Hanseníase de Colatina
Presidente da Sociedade de Infectologia do Espírito Santo

Colatina, 21 de Fevereiro de 2025

Prezados,

O presente memorando tem como finalidade específica e explicativa que o local atualmente utilizado para o funcionamento do Programa de Tuberculose e Hanseníase é ideal para o desenvolvimento de suas atividades, contribuindo significativamente para a eficácia dos serviços prestados à população.

1. Localização Estratégica e Acessibilidade

O ponto de atendimento foi escolhido levando em consideração sua localização privilegiada, o que facilita o acesso para os pacientes

2. Infraestrutura Adequada

O local dispõe de instalações modernas e bem distribuídas, contemplando salas de atendimento, áreas para realização de exames e espaços destinados à espera e acolhimento. Essa estrutura é fundamental para a execução de procedimentos diagnósticos e terapêuticos com precisão e segurança. Enfatizamos também que o local respeita as normas estabelecidas pela vigilância sanitária, por ser um local amplamente ventilado e com corrente de ar adequada.

A ventilação tem um papel crucial na prevenção da propagação de doenças transmissíveis, pelo fato de proporcionar a redução da concentração de patógenos: em ambientes fechados, os vírus e bactérias podem se acumular no ar. Uma boa ventilação (seja natural ou mecânica) ajuda a diluir e a remover esses patógenos, reduzindo a probabilidade de infecção. Outro ponto importante é que o aumento da troca de ar, (a ventilação) permite que o ar interno seja renovado, substituindo o ar contaminado por ar mais limpo. Quando o ar é renovado, a carga viral ou bacteriana no ambiente diminui, o que pode diminuir a chance de contágio.

3. Equipe Multidisciplinar Capacitada

O programa conta com uma equipe de profissionais especializados, incluindo médicos, enfermeiro e técnico treinados especificamente para o manejo da tuberculose e hanseníase. Essa capacitação técnica, aliada a um atendimento humanizado, fortalece a eficácia dos tratamentos e a orientação preventiva aos pacientes.

4. Integração com a Rede de Saúde

A localização atual permite uma interação facilitada com outras unidades de saúde e serviços complementares, proporcionando uma abordagem integrada e colaborativa. Essa articulação é essencial para o monitoramento contínuo dos casos e para a implementação de ações intersetoriais que ampliem o alcance das intervenções.

5. Resultados Positivos e Indicadores de Desempenho

Os indicadores de saúde, como a adesão ao tratamento e a redução dos

Índices de abandono, reforçam a efetividade do local na promoção de ações de prevenção e controle. Os resultados alcançados demonstram que o ambiente atual favorece não só o diagnóstico precoce, mas também o acompanhamento e a continuidade terapêutica dos pacientes.

Diante dos pontos expostos, conclui-se que o local de funcionamento do Programa de Tuberculose e Hanseníase é o mais adequado para o cumprimento dos objetivos propostos, contribuindo de forma decisiva para o fortalecimento das ações de saúde pública e para a melhoria da qualidade de vida da comunidade.

Atenciosamente,

Dra. Marina Da Rós Malacarne
Infectologista
CRM-ES 10.546 / RQE 9571



Dra Marina Da Rós Malacarne
Infectologista – RQE 9571

Coordenadora dos programas de Tuberculose e Hanseníase de Colatina
Presidente da Sociedade de Infectologia do Espírito Santo

Rua Cassiano Castelo, nº 320, Centro - Colatina-ES
Telefones: (27) 3722-4575



CIENTE
EM 24/03/25

PRESIDENTE

Colatina, 19 de março de 2025.

OFÍCIO SEHABRF Nº 87/2025

Resposta ao Requerimento nº 06/2025

**Ao Gabinete do Vereador Municipal
Sr. Marcelo Carvalho Pretti**



A par de respeitosamente cumprimentá-lo, venho por meio deste, prestar informações quanto ao Requerimento nº 06/2025, protocolado nesta municipalidade sob o nº 004550/2025, que solicita informações sobre a Regularização Fundiária do Distrito de Itapina, Colatina/ES.

O projeto de Regularização Fundiária do Distrito de Itapina já foi protocolado no Cartório 1º Ofício de Registro de Imóveis, e após análise, foi emitida uma Nota de Exigência solicitando algumas adequações ao Projeto. Para isso, foi publicado um Edital Complementar no Diário Oficial, em 28/02/2025, para notificar os titulares de domínio e confrontantes da área e demais interessados, para que, no prazo de 30 (trinta) dias corridos, contados da data da publicação do Edital, apresentar, caso queiram, impugnação dos autos. Nesta publicação, consta o Levantamento topográfico do Projeto Urbanístico, Projeto Geométrico e Descrição do Perímetro de toda a área contida na regularização do Distrito de Itapina. Assim, após o prazo, o Projeto será revisado e encaminhado novamente ao Cartório para análise de 60 (sessenta) dias.

Ressalta-se que a área que compreende a regularização, é o núcleo urbano consolidado em Itapina, conforme o mapa urbanístico publicado no Edital. Ao entorno da área, encontram-se propriedades rurais que não foram descaracterizadas, e que não atendem os requisitos da Reurb.

Informamos ainda, que o Projeto de Regularização do referido distrito, vem sendo feito com verba municipal e que não existe nenhum recurso estadual ou federal para tal fim.

Sem mais para o momento, nos colocamos à disposição para quaisquer esclarecimentos.

Atenciosamente,

Estevão Ferrari Bravin

Respondendo pela Secretaria Municipal de Habitação e Regularização Fundiária
Decreto Nº 30.020/2025

AUTO DE DEMARCAÇÃO URBANÍSTICA

SECRETARIA MUNICIPAL DE HABITAÇÃO E REGULARIZAÇÃO FUNDIÁRIA – SEHABRF

EDITAL DE NOTIFICAÇÃO COMPLEMENTAR

AUTO DE DEMARCAÇÃO URBANÍSTICA PARA FINS DE REGULARIZAÇÃO FUNDIÁRIA DO NÚCLEO URBANO INFORMAL CONSOLIDADO DE INTERESSE SOCIAL EM LOCAL CONHECIDO COMO DISTRITO DE ITAPINA, COLATINA/ES.

(Art. 20 da Lei Federal nº 13.465/2017, art 13, Decreto Federal nº 9.310/2018)

O Município de Colatina, através da SEHABRF no uso de suas atribuições e em cumprimento a Lei Federal nº 13.465, de 11 de julho de 2017 e Decreto Federal nº 9.310/2018, **FAZ SABER** aos proprietários, herdeiros, terceiros eventualmente interessados, que tramita perante esta Secretaria Municipal procedimento de Regularização Fundiária de Interesse Social, que tem por objetivo regularizar o núcleo urbano informal consolidado situado em local denominado distrito de Itapina, Colatina/ES.

A área foi demarcada pela SEHABRF, conforme projeto geométrico e urbanístico com sobreposição de matrículas, que integram a presente Demarcação Urbanística, para fins de REGULARIZAÇÃO FUNDIÁRIA URBANA, nos termos da Lei Federal nº 13.465, de 17 de julho de 2017, regulamentada pelo Decreto Federal nº 9.310, de 15 de março de 2018.

DESCRIÇÃO: Poligonal situada no lugar denominado Distrito de Itapina, no Município de Colatina, com área a ser regularizada medindo 264.577,86 m² e perímetro 5.750,91 m, com matrículas de Origem nº 3.782 Livro 3-D, 3.810 Livro 3-D, 3.869 Livro 3-D e 1.582 Livro 3-B.

Diante do exposto, atendendo ao parágrafo 1º, do art. 20, da Lei Federal nº 13.465/2017, ao parágrafo 1º, art. 13, do Decreto Federal nº 9.310/2018, **NOTIFICAMOS** os titulares de domínio e confrontantes da área demarcada, abaixo relacionados e demais interessados, para que, no prazo de 30 (trinta) dias corridos, contados da data da publicação deste, apresente, caso queira, impugnação dos autos aqui iniciados, na Prefeitura Municipal de Colatina, situada na Travessa Avelino Guerra, nº 111 - Esplanada, Colatina - ES, 29707-850.

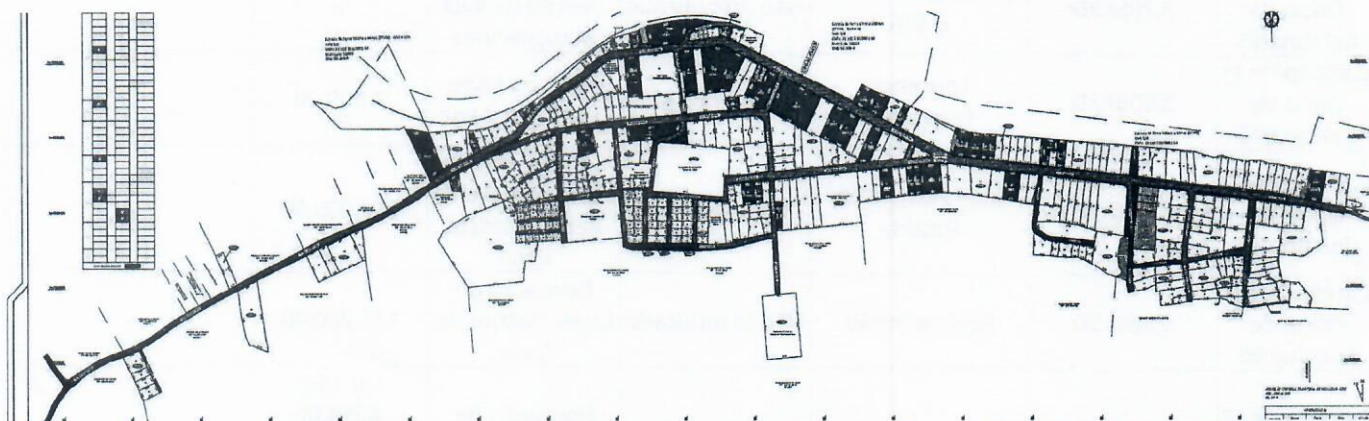


Figura 01: Projeto Urbanístico com Sobreposição de Matrículas – Levantamento Topográfico distrito de Itapina, Colatina/ES, identificando suas respectivas matrículas junto ao RGI.

PROPRIETÁRIOS

CARTÓRIO	MATRÍCULA/ LIVRO	PROPRIETÁRIO	ENDEREÇO DO TERRENO (QUADRA/ LOTE)		ÁREA DE ORIGEM DA CERTIDÃO DA MATRÍCULA (m ²)	ÁREA DA PLANTA DE PARCELAMENTO (m ²)
Cartório de 1º Ofício de Colatina/ES	140/ 2B	Verginia das Dores Milli	30	12	Avenida Eliza Castiglioni Rosa, 708	10x4x33x34 279,65
Cartório de 1º Ofício de Colatina/ES	632/ 3A	José Cardoso Sobrinho	Não Identificado		Estação da Lage	- -
Cartório de 1º Ofício de Colatina/ES	717/ 3A	João Frechiani	Não Identificado		Barra da Lage	- -
Cartório de 1º Ofício de Colatina/ES	1.102/ 3A	Placido Numes Machado	Não Identificado		Estação da Lage, Distrito de Villa Mascarenhas	- -

Cartório de 1º Ofício de Colatina/ES	1.582/ 3B	Gernano Fleger	Não Identificado		Semaria da Lage, Colatina	432.900,00	-
Cartório de 1º Ofício de Colatina/ES	1.661/ 3B	Henrique Bolghi	Não Identificado		Córrego Lage, Distrito de Colatina	240.000,00	-
Cartório de 1º Ofício de Colatina/ES	2.214/ 2J	João Batista Victer Filho	Não Identificado		Distrito de Itapina	55,00 – frente 30,00 – fundo	-
Cartório de 1º Ofício de Colatina/ES	2.508/ 3V	Pedro Vieira da Silva	Não Identificado		Avenida Eliza Castiglioni Rosa	60,00 – casa 20,00 – frente 7,00 – fundo (armazém)	-
Cartório de 1º Ofício de Colatina/ES	2.803/ 2M	Oswaldo José da Silva	8	3	Rua Sr. José Farah	300,00	462,31
Cartório de 1º Ofício de Colatina/ES	3.435/ 2Q	Companhia Vale do Rio Doce	Não Identificado		Distrito de Itapina	800,00	-
Cartório de 1º Ofício de Colatina/ES	3.737/ 3D	Tagostinho Rafalski Filho	Não Identificado		Córrego Donato, Distrito de Villa Mascarenhas	375.000,00	-
Cartório de 1º Ofício de Colatina/ES	3.782/ 3D	Marciano Pauli	Não Identificado		Córrego da Lage, Distrito de Mutum	72.500,00	-
Cartório de 1º Ofício de Colatina/ES	3.795/ 3D	Octacilio Pedrinha & CIA	Não Identificado		Barra da Lage, Distrito de Villa Mascarenhas	-	-
Cartório de 1º Ofício de Colatina/ES	3.808/ 3D	Lourenço Teamanini	Não Identificado		Barra do Lage, Distrito de Lage	1.500,00	-
Cartório de 1º Ofício de Colatina/ES	3.810/ 3D	João Fernandes Bastida	Não Identificado		Córrego de Boa Esperança, Porto Bello, Distrito Lage	210.000,00	-
Cartório de 1º Ofício de Colatina/ES	3.869/ 3D	Rocio e Irmão	Não Identificado		Povoação de Lage, Distrito de Lage	142.200,00	-
Cartório de 1º Ofício de Colatina/ES	3.870/ 3D	Rocio e Irmão	Não Identificado		Povoação de Lage, Distrito de Lage	Lot 143 - 4.254,00 Lot 287,8 - 400,00 Lot 33 - 400,00	-
Cartório de 1º Ofício de Colatina/ES	3.961/ 3D	João Alves	Não Identificado		Povoação de Lage	-	-
Cartório de 1º Ofício de Colatina/ES	4.094/ 3D	Isidoro Ludante Binda	Não Identificado		Lage, Colatina	-	-
Cartório de 1º Ofício de Colatina/ES	4.187/ 3D	Rachid Assaad	Não Identificado		Povoação de Lage	-	-
Cartório de 1º Ofício de Colatina/ES	4.277/ 3D	Antonio Gonçalves Dias	Não Identificado		Povoação de Lage, Distrito de Lage	-	-
Cartório de 1º Ofício de Colatina/ES	4.920/ 2Y	Maria Joanna de Oliveira	30	6	Avenida Eliza Castiglioni Rosa	333,65	260,63
Cartório de 1º Ofício de Colatina/ES	5.896/ 2	Clemente Carneiro e sua mulher Ilda Barbosa Carneiro	30	1	Avenida Eliza Castiglioni Rosa, 448	11,50x25	287,90

Cartório de 1º Ofício de Colatina/ES	6.762/ 2AH	Herundina Binda	Não Identificado		Rua do Cemitério	10,00 – frente 10,00 – fundos	-
Cartório de 1º Ofício de Colatina/ES	7.153/ 2AJ	Alvina Rodrigues dos Santos	10	19	Rua Dr. José Farah, 114	480,00	883,04
Cartório de 1º Ofício de Colatina/ES	7.574/ 2AL	Ronaldo Gomide e seu cônjuge Rosângela Maria Ségila Gomide Igreja Batista de Itapina	10	09 14	Rua Galdencio de Souza	392,69 1.197,34	769,97 393,55
Cartório de 1º Ofício de Colatina/ES	8.025/ 2AO	Tania Mara Becalli Rabelo e seu cônjuge Antonio Valdemar Rabelo 2/3 Ayrton Becalli 1/3 Reserva de usufruto vitalício Claudina Tereza Ventura Becalli	20	9	Rua João Calmon/ Rua Dra. Laiz Becalli e Rua Domingos Martins, 14	1.148,00	1.215,38
Cartório de 1º Ofício de Colatina/ES	11.033/ 2BE	Geny Albertina Svensson, Esther Augusta Gaulin Svensson, Astrid Regina Svensson e Francisnéia Regina Svensson	16	4	Avenida Eliza Castiglioni Rosa, 95	1.661,00	1.023,33
Cartório de 1º Ofício de Colatina/ES	12.537/ 2BL	Mario Sergio Passos e seu cônjuge Maria Angela de Vasconcelos Passos	24	11	Avenida Eliza Castiglioni Rosa	1.025,00	1.146,10
Cartório de 1º Ofício de Colatina/ES	13.193/ 2BO	Cecilia Venturoti Braun 1/5 Maria Emilia Venturoti Braun Rizn 4/5	20	11	Rua Domingos Martins, 336	354,00	336,33
Cartório de 1º Ofício de Colatina/ES	13.607/ 3J	Mario Sergio Passos e seu cônjuge Maria Angela de Vasconcelos Passos	24	11	Avenida Eliza Castiglioni Rosa	2,57 x 57,00	1.146,10
Cartório de 1º Ofício de Colatina/ES	14.462/ 2BU	Francisco Antonio da Silva cado com Alzira Silva	26	15	Rua Domingos Martins, 134	749,25	800,45
Cartório de 1º Ofício de Colatina/ES	18.267/ 2CO	Nilda Moreira Lanes	10	2	Rua Laiz Becalli	364,80	-
Cartório de 1º Ofício de Colatina/ES	21.334/ 2DF	Olga Moronari Massad (525,00) Jane Moronari Massad Bringhenti João Luiz Moronari Massad Paulo Fabio Moronari Massad Guaraci Moronari Massad Jocimar Moronadi Massad Joana Moronari	16	2	Rua Comércio	1.050,00	935,40

		Massad Antonio Marcio Moronari Massad (525,00)					
Cartório de 1º Ofício de Colatina/ES	21.709/ 2DH	Air de Oliveira Vasconcelos e sua mulher Zanea Aparecida Soares Vasconcelos	16	7	Avenida Eliza Castiglioni Rosa, 49	900,00	902,51
Cartório de 1º Ofício de Colatina/ES	23.056/ 2DO	Santina Teresa Loss Pinto	30	16	Avenida Eliza Castiglioni Rosa, 772	2.033,00	1.763,94
Cartório de 1º Ofício de Colatina/ES	23.129/ 2DP	Wellington Richa Pertel	15	1	Avenida Eliza Castiglioni Rosa, 370	1.081,25	1.623,42
Cartório de 1º Ofício de Colatina/ES	23.445/ 2DQ	Adélio Monfardini Pereira e seu cônjuge Maria Inez Candido Pereira	11	2	Avenida Eliza Castiglioni Rosa, 47	11,00 x 20,00 9,00 x 30,00	653,20
Cartório de 1º Ofício de Colatina/ES	29.597/ 2EV	Edmar Antônio Galter e seu cônjuge Ana Elisabete Pereira Galter	20	8	Avenida Eliza Castiglioni Rosa	7,62 x 20,60	161,08
Cartório de 1º Ofício de Colatina/ES	32.412/ 2FK	Alexandre Gomes Fontes e seu cônjuge Patrícia Soares Furno Fontes (50%) e Jacymar Dalla Fontes Filho e seu cônjuge Paula Guedes Fontes (50%)	12	1	Avenida Eliza Castiglioni Rosa, 82	300,00	569,84
Cartório de 1º Ofício de Colatina/ES	33.599/ 2FP	Ronaldo Gomide e seu cônjuge Rosângela Maria Ségua Gomide	10	9	Rua Galdencio de Souza, 23	778,83	769,97
Cartório de 1º Ofício de Colatina/ES	38.033/ 2GN	Gilsimar Anselmo Galter e seu cônjuge Maria José Folador Galter	20	7	Avenida Eliza Castiglioni Rosa	8,20 x 18,30	203,85
Cartório de 1º Ofício de Colatina/ES	40.303/ 2GZ	Lourival Jacobosky Machado e Roseli Strelorv Teixeira	11	1	Rua Dr. José Farah, 27	360,00	599,46
Cartório de 1º Ofício de Colatina/ES	40.631/ 2HA	Reisen Tamanini e Companhia Negociante	Não Identificado		Povoação de Lage	-	-
Cartório de 1º Ofício de Colatina/ES	41.283/ 2HE	Silvia da Purificação Felipe (50%) Elias Guerra Felipe Valter Guerra Felipe Antonio Guerra Felipe David Guerra Felipe Paulo Guerra Felipe Elizeu Guerra Felipe (50%)	16	1	Avenida Eliza Castiglioni Rosa, 197	5.320,00	2.947,58
Cartório de 1º Ofício de Colatina/ES	44.735/ 2	José Gomes da Cruz Filho e seu cônjuge Maria Holanda	18	9	Rua Galdencio de Souza	235,00	351,73

		Gomes da Cruz					
Cartório de 1º Ofício de Colatina/ES	44.736/ 2HV	Orlando Machado e Maria do Carmo Brito Machado	18	10	Rua Galdencio de Souza	247,90	525,66
Cartório de 1º Ofício de Colatina/ES	49.046/ 2	Dulce Castiglioni; 1/9 Aurelia Herminia Castiglioni; 1/9 Elizana Ventura Castiglioni; 1/9 Sonia Castiglioni Frizera e seu cônjuge Marco Polo Frizera; 1/9 Ana Maria Castiglioni de Sá e seu cônjuge Naeme Jose de Sá; 1/9 João Paulo Castiglioni Helal e seu cônjuge Camila Brunhara Biazat Helal; 1/9 Dulcinéa Maria Castiglioni Teodoro e seu cônjuge Luiz Carlos Teodoro; 1/9 Maria da Penha Ventura Castiglioni Coser e seu cônjuge Weverton Antonio Coser; 1/9 Pedrina Ventura Castiglioni, 1/9	20	4	Avenida Eliza Castiglioni Rosa, 267	Armazém 8,90 – frente 17,60 – fundos Casa 8,90 – frente 50,00 – fundos	1.103,69
Cartório de 1º Ofício de Colatina/ES	49.047/ 2	Dulce Castiglioni; 1/9 Aurelia Herminia Castiglioni; 1/9 Elizana Ventura Castiglioni; 1/9 Sonia Castiglioni Frizera e seu cônjuge Marco Polo Frizera; 1/9 Ana Maria Castiglioni de Sá e seu cônjuge Naeme Jose de Sá; 1/9 João Paulo Castiglioni Helal e seu cônjuge Camila Brunhara Biazat Helal; 1/9 Dulcinéa Maria Castiglioni Teodoro e seu cônjuge Luiz Carlos Teodoro; 1/9 Maria da Penha Ventura Castiglioni Coser e seu cônjuge Weverton Antonio	20	4	Rua Florentino Avidos (Avenida Eliza Castiglioni Rosa)	12,50 – frente 50,00 – fundos	1.103,69

		Coser; 1/9 Pedrina Ventura Castiglioni, 1/9					
Cartório de 1º Ofício de Colatina/ES	55.959/ 2	Maria João Accioly Rosa (50%) Arthur Accioly Rosa(16,66%) Daniel Accioly Rosa (16,66%) Elisa Accioly Rosa (16,66%)	12	2	Avenida Eliza Castiglioni Rosa, 52	247,00	725,01
Cartório de 1º Ofício de Colatina/ES	3.742/ C4	Arilton da Silva e, seu côjuge, Dorinha Batista da Silva	1	20	Rua Dr. Jose Farah, 549	1.173,00	943,94
Cartório de 1º Ofício de Colatina/ES	38.088/ 3AE	Ivanildes dos Santos Bendinelli e, seu conjuge, Antonio Bendinelli	8	1	Rua Dr. Jose Farah, 145	530,00	524,15
Cartório de 1º Ofício de Colatina/ES	14.438/ 3M	Mitra Arquidiocesana de Vitória	20	1	Avenida Eliza Castiglioni Rosa	1.360,00	1.167,38
Cartório de 1º Ofício de Colatina/ES	28.259/ 3V	Mitra Arquidiocesana de Vitória	27	1	Rua Domingos Martins	306,00	315,21
Cartório de 1º Ofício de Colatina/ES	29.455/ 2	Eliana da Costa Paz Lima Roccon e, seu cônjuge, Jeovanis Roccon	10	12	Rua Galdencio De Souza, 49	400,00	390,64
Cartório de 1º Ofício de Colatina/ES	8.824/ 3K	Germano Rossmann	11	03/ 04	Rua Dr. Jose Farah, 67	600,00	323,07 314,79
Cartório de 1º Ofício de Colatina/ES	132/ 2	Alfredo Schifelbein e seu cônjuge Vandaní Mutz Schifelbein	10	13	Rua Galdencio de Souza, 37	400,00	393,55
Cartório de 1º Ofício de Colatina/ES	16.591/ 3N	Ludvick Fehlberg e seu cônjuge Dorvalina Barbosa Fehlberg	14	05	Avenida Eliza Castiglioni Rosa, 302	264,00	258,25
Cartório de 1º Ofício de Colatina/ES	231/ 3F	Eduardo Braun	20	3	Avenida Eliza Castiglioni Rosa	1.074,00	1.916,77
Cartório de 1º Ofício de Colatina/ES	24.916/ 1F	Ginásio Paroquial de Itapina	23	7	Rua Domingos Martins, 256	1.600,00	1.303,38
Cartório de 1º Ofício de Colatina/ES	14.588/ 2	Maria da Penha de Oliveira Vasconcelos	12	4	Avenida Eliza Castiglioni Rosa, 26	300,00	322,44
Cartório de 1º Ofício de Colatina/ES	6.222/ 3	Air de Oliveira Vasconcelos e sua mulher Zanea Aparecida Soares Vasconcelos	16	7	Avenida Eliza Castiglioni Rosa, 49	900,00	902,51

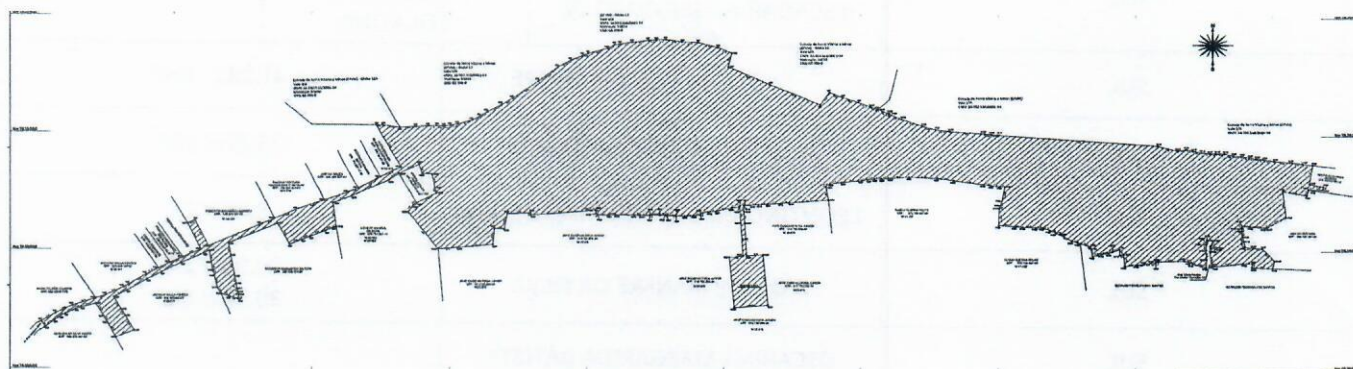


Figura 02: Projeto Geométrico – Levantamento Topográfico Distrito de Itapina, Colatina/ES.

CONFRONTANTES		
LIMITE	CONFRONTANTE	MATRÍCULA/ LIVRO
NORTE	MARIA FALCÃO FELBERG	-
NORTE	JACYMAR DALLA FONTES	32.411/ 2FK
NORTE	DERCINI RIGAMONTE	-
NORTE	FRANCISCO FERNANDES DOS PASSOS	42.742/ 2HL
NORTE	PEDRINA POLIDORIO PINTO	-
NORTE	ROBERTO GUIMARÃES GURATTI	18.026/ 2CN
NORTE	ELIZANA VENTURA CASTIGLIONE E OUTROS	6.679/ 2AH
NORTE	JAIR DE SOUZA	-
NORTE	OSCARINA MARGARIDA BATISTA	-
NORTE	OLMIR FERNANDO DE ARAUJO CASTIGLIONE	23.055/ 2DO
NORTE	ESTRADA DE FERRO VITÓRIA A MIINAS (EFVM) – GLEBA 12A - VALE S/A	53.660
NORTE	ESTRADA DE FERRO VITÓRIA A MIINAS (EFVM) – GLEBA 12 - VALE S/A	53253/ 2F

NORTE	ESTRADA DE FERRO VITÓRIA A MIINAS (EFVM) - VALE S/A		-
SUL	GERALDO FERREIRA DOS SANTOS		-
SUL	JOSÉ MARIA PEREIRA ESCADARIA / SERVIDÃO 02	PREFEITURA MUNICIPAL DE COLATINA	-
SUL	ELIZEU GUERRA FELIPE		41.282 / 2HE
SUL	JOSÉ EUGENIO ROSA JUNIOR		23.876/ 2DS
SUL	LEONTINO GERALDINHO FROHELICH		2.393/ 2K
SUL	IVONETE MANFRE DA SILVA		30.961/ 2FC 30.962/ 2FC
SUL	OSCARINA MARGARIDA BATISTA		-
SUL	JACYMAR DALLA FONTES		32.411/ 2FK
SUL	LUCINEIA DA SILVA INÁCIO		-
LESTE	HENRI EVALDO RECLE JACOBSEN		-
LESTE	JAIR XAVIER LIMA		-
OESTE	AVENIDA ROSA CASTIGLIONE	PREFEITURA MUNICIPAL DE COLATINA	-

A ausência de manifestação, no prazo acima assinalado, será interpretada como concordância com a demarcação urbanística e implicará na perda de eventual direito que o notificado titularize sobre o imóvel objeto da Reurb, nos termos do parágrafo 3º e 6º, art. 20, Lei Federal nº 13.465/2017 e do parágrafo 3º e 6º, art. 13, do Decreto Federal nº 9.310/2018.

Colatina, 27 de fevereiro de 2025.

Estevão Ferrari Bravin

Respondendo pela Secretaria Municipal de Habitação e Regularização Fundiária
Decreto 30.020/2025

MEMORIAL DESCRITIVO

Propriedade: Terreno. **Imóvel:** Urbano.

Proprietário: Prefeitura Municipal de Colatina.

Local: Distrito de Itapina- Colatina - ES.

Área: 264.577,86 m² **Perímetro:** 5.750,91 metros

DESCRIÇÃO DO PERÍMETRO

Inicia-se a descrição deste perímetro no vértice **V-1**, definido pelas coordenadas **E: 309.031,585 m** e **N: 7.839.037,634 m**; confrontando com terras de **OSCARINA MARGARIDA BATISTA**, segue por com azimute **243° 44' 40,17"** e distância de **12,83 m** até o vértice **V-2**, definido pelas coordenadas **E: 309.020,078 m** e **N: 7.839.031,958 m**; confrontando com terras de **OSCARINA**

MARGARIDA BATISTA, segue por com azimute $245^{\circ} 31' 45,60''$ e distância de **24,50 m** até o vértice V-3, definido pelas coordenadas **E: 308.997,780 m e N: 7.839.021,810 m**; confrontando com terras de OSCARINA MARGARIDA BATISTA, segue por com azimute $246^{\circ} 05' 17,06''$ e distância de **12,66 m** até o vértice V-4, definido pelas coordenadas **E: 308.986,210 m e N: 7.839.016,680 m**; confrontando com terras de OSCARINA MARGARIDA BATISTA, segue por com azimute $246^{\circ} 00' 06,40''$ e distância de **19,86 m** até o vértice V-5, definido pelas coordenadas **E: 308.968,065 m e N: 7.839.008,602 m**; confrontando com terras de OSCARINA MARGARIDA BATISTA, segue por com azimute $333^{\circ} 46' 32,50''$ e distância de **39,70 m** até o vértice V-6, definido pelas coordenadas **E: 308.950,520 m e N: 7.839.044,220 m**; confrontando com terras de OSCARINA MARGARIDA BATISTA, segue por com azimute $244^{\circ} 46' 54,48''$ e distância de **78,58 m** até o vértice V-7, definido pelas coordenadas **E: 308.879,430 m e N: 7.839.010,740 m**; confrontando com terras de OSCARINA MARGARIDA BATISTA, segue por com azimute $171^{\circ} 22' 37,94''$ e distância de **21,86 m** até o vértice V-8, definido pelas coordenadas **E: 308.882,707 m e N: 7.838.989,130 m**; confrontando com terras de OSCARINA MARGARIDA BATISTA, segue por com azimute $170^{\circ} 25' 26,24''$ e distância de **35,20 m** até o vértice V-9, definido pelas coordenadas **E: 308.888,563 m e N: 7.838.954,419 m**; confrontando com terras de OSCARINA MARGARIDA BATISTA, segue por com azimute $170^{\circ} 37' 24,95''$ e distância de **12,61 m** até o vértice V-10, definido pelas coordenadas **E: 308.890,617 m e N: 7.838.941,980 m**; confrontando com terras de OSCARINA MARGARIDA BATISTA, segue por com azimute $171^{\circ} 46' 40,83''$ e distância de **8,38 m** até o vértice V-11, definido pelas coordenadas **E: 308.891,815 m e N: 7.838.933,689 m**; confrontando com terras de OSCARINA MARGARIDA BATISTA, segue por com azimute $165^{\circ} 12' 12,86''$ e distância de **6,23 m** até o vértice V-12, definido pelas coordenadas **E: 308.893,407 m e N: 7.838.927,662 m**; confrontando com terras de OSCARINA MARGARIDA BATISTA, segue por com azimute $166^{\circ} 59' 07,45''$ e distância de **4,30 m** até o vértice V-13, definido pelas coordenadas **E: 308.894,375 m e N: 7.838.923,474 m**; confrontando com terras de OSCARINA MARGARIDA BATISTA, segue por com azimute $175^{\circ} 57' 12,27''$ e distância de **7,95 m** até o vértice V-14, definido pelas coordenadas **E: 308.894,936 m e N: 7.838.915,544 m**; confrontando com terras de OSCARINA MARGARIDA BATISTA, segue por com azimute $288^{\circ} 59' 20,46''$ e distância de **15,47 m** até o vértice V-15, definido pelas coordenadas **E: 308.880,310 m e N: 7.838.920,577 m**; confrontando com terras de OSCARINA MARGARIDA BATISTA, segue por com azimute $291^{\circ} 37' 51,97''$ e distância de **12,74 m** até o vértice V-16, definido pelas coordenadas **E: 308.868,463 m e N: 7.838.925,275 m**; confrontando com terras de JACYMAR DALLA FONTES, segue por com azimute $331^{\circ} 24' 09,84''$ e distância de **11,44 m** até o vértice V-17, definido pelas coordenadas **E: 308.862,988 m e N: 7.838.935,318 m**; confrontando com terras de JACYMAR DALLA FONTES, segue por com azimute $347^{\circ} 06' 40,02''$ e distância de **20,35 m** até o vértice V-18, definido pelas coordenadas **E: 308.858,449 m e N: 7.838.955,154 m**; confrontando com terras de JACYMAR DALLA FONTES, segue por com azimute $349^{\circ} 29' 22,54''$ e distância de **9,15 m** até o vértice V-19, definido pelas coordenadas **E: 308.856,780 m e N: 7.838.964,150 m**; confrontando com terras de JACYMAR DALLA FONTES, segue por com azimute $349^{\circ} 58' 51,13''$ e distância de **13,99 m** até o vértice V-20, definido pelas coordenadas **E: 308.854,346 m e N: 7.838.977,927 m**; confrontando com terras de JACYMAR DALLA FONTES, segue por com azimute $351^{\circ} 57' 09,06''$ e distância de **19,62 m** até o vértice V-21, definido pelas coordenadas **E: 308.851,600 m e N: 7.838.997,349 m**; confrontando com terras de JACYMAR DALLA FONTES, segue por com azimute $243^{\circ} 02' 24,82''$ e distância de **9,35 m** até o vértice V-22, definido pelas coordenadas **E: 308.843,268 m e N: 7.838.993,111 m**; confrontando com terras de JACYMAR DALLA FONTES, segue por com azimute $243^{\circ} 52' 07,33''$ e distância de **36,04 m** até o vértice V-23, definido pelas coordenadas **E: 308.810,916 m e N: 7.838.977,240 m**; confrontando com terras de JACYMAR DALLA FONTES, segue por com azimute $241^{\circ} 53' 50,32''$ e distância de **34,15 m** até o vértice V-24, definido pelas coordenadas **E: 308.780,793 m e N: 7.838.961,154 m**; confrontando com terras de JACYMAR DALLA FONTES, segue por com azimute $240^{\circ} 20' 32,97''$ e distância de **23,75 m** até o vértice V-25, definido pelas coordenadas **E: 308.760,154 m e N: 7.838.949,402 m**; confrontando com terras de JACYMAR DALLA FONTES, segue por com azimute $237^{\circ} 51' 39,74''$ e distância de **35,24 m** até o vértice V-26, definido pelas coordenadas **E: 308.730,317 m e N: 7.838.930,657 m**; confrontando com terras de JACYMAR DALLA FONTES, segue por com azimute $239^{\circ} 13' 49,04''$ e distância de **22,13 m** até o vértice V-27, definido pelas coordenadas **E: 308.711,303 m e N: 7.838.919,336 m**; confrontando com terras de JACYMAR DALLA FONTES, segue por com azimute $151^{\circ} 51' 57,84''$ e distância de **23,75 m** até o vértice V-28, definido pelas coordenadas **E: 308.722,502 m e N: 7.838.898,392 m**; confrontando com terras de JACYMAR DALLA FONTES, segue por com azimute $152^{\circ} 55' 31,84''$ e distância de **11,77 m** até o vértice V-29, definido pelas coordenadas **E: 308.727,859 m e N: 7.838.887,912 m**; confrontando com terras de JACYMAR DALLA FONTES, segue por com azimute $151^{\circ} 04' 18,51''$ e distância de **27,65 m** até o vértice V-30, definido pelas coordenadas **E: 308.741,232 m e N: 7.838.863,715 m**; confrontando com terras de JACYMAR DALLA FONTES, segue por com azimute $246^{\circ} 46' 46,84''$ e distância de **29,77 m** até o vértice V-31, definido pelas coordenadas **E: 308.713,872 m e N: 7.838.851,977 m**; confrontando com terras de LUCINEIA DA SILVA INÁCIO, segue por com azimute $334^{\circ} 05' 20,31''$ e distância de **27,39 m** até o vértice V-32, definido pelas coordenadas **E: 308.701,905 m e N: 7.838.876,610 m**; confrontando com terras de LUCINEIA DA SILVA INÁCIO, segue por com azimute $331^{\circ} 38' 49,27''$ e distância de **12,11 m** até o vértice V-33, definido pelas coordenadas **E: 308.696,153 m e N: 7.838.887,269 m**; confrontando com terras de LUCINEIA DA SILVA INÁCIO, segue por com azimute $331^{\circ} 10' 21,74''$ e distância de **24,19 m** até o vértice V-34, definido pelas coordenadas **E: 308.684,490 m e N: 7.838.908,460 m**; confrontando com terras de LUCINEIA DA SILVA INÁCIO, segue por com azimute $254^{\circ} 04' 22,83''$ e distância de **22,66 m** até o vértice V-35, definido pelas coordenadas **E: 308.662,697 m e N: 7.838.902,241 m**; confrontando com terras de LUCINEIA DA SILVA INÁCIO, segue por com azimute $247^{\circ} 10' 34,54''$ e distância de **8,69 m** até o vértice V-36, definido pelas coordenadas **E: 308.654,687 m e N: 7.838.898,870 m**; confrontando com terras de LUCINEIA DA SILVA INÁCIO, segue por com azimute $243^{\circ} 35' 54,76''$ e distância de **17,23 m** até o vértice V-37, definido pelas coordenadas **E: 308.639,255 m e N: 7.838.891,209 m**; confrontando com terras de LUCINEIA DA SILVA INÁCIO, segue por com azimute $237^{\circ} 11' 34,12''$ e distância de **8,95 m** até o vértice V-38, definido pelas coordenadas **E: 308.631,736 m e N: 7.838.886,362 m**; confrontando com terras de LUCINEIA DA SILVA INÁCIO, segue por com azimute $232^{\circ} 29'$

59,11" e distância de 10,58 m até o vértice V-39, definido pelas coordenadas E: 308.623,342 m e N: 7.838.879,921 m; confrontando com terras de LUCINEIA DA SILVA INÁCIO, segue por com azimute 230° 38' 02,66" e distância de 16,75 m até o vértice V-40, definido pelas coordenadas E: 308.610,390 m e N: 7.838.869,295 m; confrontando com terras de AVENIDA ELIZA CASTIGLIONI ROSA, segue por com azimute 329° 46' 53,52" e distância de 11,40 m até o vértice V-41, definido pelas coordenadas E: 308.604,650 m e N: 7.838.879,150 m; confrontando com terras de MARIA FALCÃO FELBERG, segue por com azimute 57° 15' 34,61" e distância de 24,68 m até o vértice V-42, definido pelas coordenadas E: 308.625,411 m e N: 7.838.892,499 m; confrontando com terras de MARIA FALCÃO FELBERG, segue por com azimute 62° 16' 17,35" e distância de 27,99 m até o vértice V-43, definido pelas coordenadas E: 308.650,190 m e N: 7.838.905,524 m; confrontando com terras de MARIA FALCÃO FELBERG, segue por com azimute 70° 53' 22,05" e distância de 36,15 m até o vértice V-44, definido pelas coordenadas E: 308.684,350 m e N: 7.838.917,360 m; confrontando com terras de JACYMAR DALLA FONTES, segue por com azimute 70° 36' 00,93" e distância de 15,78 m até o vértice V-45, definido pelas coordenadas E: 308.699,230 m e N: 7.838.922,600 m; confrontando com terras de JACYMAR DALLA FONTES, segue por com azimute 62° 19' 33,10" e distância de 30,04 m até o vértice V-46, definido pelas coordenadas E: 308.725,830 m e N: 7.838.936,550 m; confrontando com terras de JACYMAR DALLA FONTES, segue por com azimute 57° 23' 16,44" e distância de 8,11 m até o vértice V-47, definido pelas coordenadas E: 308.732,660 m e N: 7.838.940,920 m; confrontando com terras de JACYMAR DALLA FONTES, segue por com azimute 57° 18' 02,64" e distância de 30,64 m até o vértice V-48, definido pelas coordenadas E: 308.758,440 m e N: 7.838.957,470 m; confrontando com terras de JACYMAR DALLA FONTES, segue por com azimute 59° 28' 21,67" e distância de 21,16 m até o vértice V-49, definido pelas coordenadas E: 308.776,670 m e N: 7.838.968,220 m; confrontando com terras de DERCINI RIGAMONTE, segue por com azimute 62° 51' 47,81" e distância de 20,17 m até o vértice V-50, definido pelas coordenadas E: 308.794,620 m e N: 7.838.977,420 m; confrontando com terras de FRANCISCO FERNANDES DOS PASSOS, segue por com azimute 62° 50' 37,01" e distância de 20,28 m até o vértice V-51, definido pelas coordenadas E: 308.812,664 m e N: 7.838.986,676 m; confrontando com terras de PEDRINA POLIDORIO PINTO, segue por com azimute 63° 55' 07,38" e distância de 29,56 m até o vértice V-52, definido pelas coordenadas E: 308.839,210 m e N: 7.838.999,670 m; confrontando com terras de PEDRINA POLIDORIO PINTO, segue por com azimute 336° 37' 00,76" e distância de 48,76 m até o vértice V-53, definido pelas coordenadas E: 308.819,858 m e N: 7.839.044,426 m; confrontando com terras de ROBERTO GUIMARÃES GURATTI, segue por com azimute 64° 13' 47,76" e distância de 12,02 m até o vértice V-54, definido pelas coordenadas E: 308.830,685 m e N: 7.839.049,653 m; confrontando com terras de ROBERTO GUIMARÃES GURATTI, segue por com azimute 156° 08' 55,58" e distância de 48,31 m até o vértice V-55, definido pelas coordenadas E: 308.850,221 m e N: 7.839.005,466 m; confrontando com terras de ROBERTO GUIMARÃES GURATTI, segue por com azimute 63° 34' 32,83" e distância de 87,51 m até o vértice V-56, definido pelas coordenadas E: 308.928,590 m e N: 7.839.044,410 m; confrontando com terras de ROBERTO GUIMARÃES GURATTI, segue por com azimute 64° 05' 12,55" e distância de 19,42 m até o vértice V-57, definido pelas coordenadas E: 308.946,056 m e N: 7.839.052,896 m; confrontando com terras de ELIZANA VENTURA CASTIGLIONE E OUTROS, segue por com azimute 64° 05' 11,99" e distância de 38,61 m até o vértice V-58, definido pelas coordenadas E: 308.980,784 m e N: 7.839.069,769 m; confrontando com terras de ELIZANA VENTURA CASTIGLIONE E OUTROS, segue por com azimute 68° 36' 46,70" e distância de 40,44 m até o vértice V-59, definido pelas coordenadas E: 309.018,439 m e N: 7.839.084,516 m; confrontando com terras de JAIR DE SOUZA, segue por com azimute 68° 36' 40,66" e distância de 37,97 m até o vértice V-60, definido pelas coordenadas E: 309.053,798 m e N: 7.839.098,365 m; confrontando com terras de JAIR DE SOUZA, segue por com azimute 62° 28' 10,04" e distância de 15,47 m até o vértice V-61, definido pelas coordenadas E: 309.067,519 m e N: 7.839.105,517 m; confrontando com terras de OSCARINA MARGARIDA BATISTA, segue por com azimute 59° 29' 48,87" e distância de 37,14 m até o vértice V-62, definido pelas coordenadas E: 309.099,516 m e N: 7.839.124,367 m; confrontando com terras de OLMIR FERNANDO DE ARAUJO CASTIGLIONE, segue por com azimute 59° 29' 45,09" e distância de 34,70 m até o vértice V-63, definido pelas coordenadas E: 309.129,412 m e N: 7.839.141,980 m; confrontando com terras de OLMIR FERNANDO DE ARAUJO CASTIGLIONE, segue por com azimute 333° 01' 38,92" e distância de 79,49 m até o vértice V-64, definido pelas coordenadas E: 309.093,360 m e N: 7.839.212,820 m; confrontando com terras de ESTRADA DE FERRO VITÓRIA A MINAS (EFVM) - GLEBA 12A - VALE S/A, segue por com azimute 90° 22' 23,73" e distância de 9,21 m até o vértice V-65, definido pelas coordenadas E: 309.102,570 m e N: 7.839.212,760 m; confrontando com terras de ESTRADA DE FERRO VITÓRIA A MINAS (EFVM) - GLEBA 12A - VALE S/A, segue por com azimute 99° 05' 15,27" e distância de 25,14 m até o vértice V-66, definido pelas coordenadas E: 309.127,390 m e N: 7.839.208,790 m; confrontando com terras de ESTRADA DE FERRO VITÓRIA A MINAS (EFVM) - GLEBA 12 - VALE S/A, segue por com azimute 85° 48' 58,46" e distância de 24,12 m até o vértice V-67, definido pelas coordenadas E: 309.151,450 m e N: 7.839.210,550 m; confrontando com terras de ESTRADA DE FERRO VITÓRIA A MINAS (EFVM) - GLEBA 12 - VALE S/A, segue por com azimute 86° 23' 07,59" e distância de 17,77 m até o vértice V-68, definido pelas coordenadas E: 309.169,180 m e N: 7.839.211,670 m; confrontando com terras de ESTRADA DE FERRO VITÓRIA A MINAS (EFVM) - GLEBA 12 - VALE S/A, segue por com azimute 86° 23' 54,13" e distância de 11,30 m até o vértice V-69, definido pelas coordenadas E: 309.180,460 m e N: 7.839.212,380 m; confrontando com terras de ESTRADA DE FERRO VITÓRIA A MINAS (EFVM) - GLEBA 12 - VALE S/A, segue por com azimute 96° 41' 11,47" e distância de 10,05 m até o vértice V-70, definido pelas coordenadas E: 309.190,440 m e N: 7.839.211,210 m; confrontando com terras de ESTRADA DE FERRO VITÓRIA A MINAS (EFVM) - GLEBA 12 - VALE S/A, segue por com azimute 82° 33' 06,71" e distância de 10,34 m até o vértice V-71, definido pelas coordenadas E: 309.200,690 m e N: 7.839.212,550 m; confrontando com terras de ESTRADA DE FERRO VITÓRIA A MINAS (EFVM) - GLEBA 12 - VALE S/A, segue por com azimute 77° 20' 19,27" e distância de 11,73 m até o vértice V-72, definido pelas coordenadas E: 309.212,130 m e N: 7.839.215,120 m; confrontando com terras de ESTRADA DE FERRO VITÓRIA A MINAS (EFVM) - GLEBA 12 - VALE S/A, segue por com azimute 72° 18' 38,16" e distância de 22,12 m até o vértice V-73, definido pelas coordenadas E: 309.233,200 m e N:

7.839.221,840 m; confrontando com terras de **ESTRADA DE FERRO VITÓRIA A MINAS (EFVM) - GLEBA 12 - VALE S/A**, segue por com azimute **59° 00' 21,40"** e distância de **12,97 m** até o vértice **V-74**, definido pelas coordenadas **E: 309.244,320 m** e **N: 7.839.228,520 m**; confrontando com terras de **ESTRADA DE FERRO VITÓRIA A MINAS (EFVM) - GLEBA 12 - VALE S/A**, segue por com azimute **56° 25' 52,67"** e distância de **13,09 m** até o vértice **V-75**, definido pelas coordenadas **E: 309.255,230 m** e **N: 7.839.235,760 m**; confrontando com terras de **ESTRADA DE FERRO VITÓRIA A MINAS (EFVM) - GLEBA 12 - VALE S/A**, segue por com azimute **58° 28' 03,07"** e distância de **24,02 m** até o vértice **V-76**, definido pelas coordenadas **E: 309.275,700 m** e **N: 7.839.248,320 m**; confrontando com terras de **ESTRADA DE FERRO VITÓRIA A MINAS (EFVM) - GLEBA 12 - VALE S/A**, segue por com azimute **57° 01' 11,28"** e distância de **19,25 m** até o vértice **V-77**, definido pelas coordenadas **E: 309.291,850 m** e **N: 7.839.258,800 m**; confrontando com terras de **ESTRADA DE FERRO VITÓRIA A MINAS (EFVM) - GLEBA 12 - VALE S/A**, segue por com azimute **51° 48' 45,61"** e distância de **48,10 m** até o vértice **V-78**, definido pelas coordenadas **E: 309.329,660 m** e **N: 7.839.288,540 m**; confrontando com terras de **ESTRADA DE FERRO VITÓRIA A MINAS (EFVM) - GLEBA 12 - VALE S/A**, segue por com azimute **50° 18' 45,79"** e distância de **35,97 m** até o vértice **V-79**, definido pelas coordenadas **E: 309.357,340 m** e **N: 7.839.311,510 m**; confrontando com terras de **ESTRADA DE FERRO VITÓRIA A MINAS (EFVM) - GLEBA 12 - VALE S/A**, segue por com azimute **58° 07' 22,86"** e distância de **22,70 m** até o vértice **V-80**, definido pelas coordenadas **E: 309.376,620 m** e **N: 7.839.323,500 m**; confrontando com terras de **ESTRADA DE FERRO VITÓRIA A MINAS (EFVM) - GLEBA 12 - VALE S/A**, segue por com azimute **63° 48' 56,80"** e distância de **19,51 m** até o vértice **V-81**, definido pelas coordenadas **E: 309.394,130 m** e **N: 7.839.332,110 m**; confrontando com terras de **ESTRADA DE FERRO VITÓRIA A MINAS (EFVM) - GLEBA 12 - VALE S/A**, segue por com azimute **67° 12' 37,49"** e distância de **8,83 m** até o vértice **V-82**, definido pelas coordenadas **E: 309.402,270 m** e **N: 7.839.335,530 m**; confrontando com terras de **ESTRADA DE FERRO VITÓRIA A MINAS (EFVM) - GLEBA 12 - VALE S/A**, segue por com azimute **73° 48' 53,99"** e distância de **29,56 m** até o vértice **V-83**, definido pelas coordenadas **E: 309.430,660 m** e **N: 7.839.343,770 m**; confrontando com terras de **ESTRADA DE FERRO VITÓRIA A MINAS (EFVM) - GLEBA 12 - VALE S/A**, segue por com azimute **56° 49' 49,18"** e distância de **12,52 m** até o vértice **V-84**, definido pelas coordenadas **E: 309.441,140 m** e **N: 7.839.350,620 m**; confrontando com terras de **ESTRADA DE FERRO VITÓRIA A MINAS (EFVM) - GLEBA 12 - VALE S/A**, segue por com azimute **83° 15' 25,26"** e distância de **7,07 m** até o vértice **V-85**, definido pelas coordenadas **E: 309.448,160 m** e **N: 7.839.351,450 m**; confrontando com terras de **ESTRADA DE FERRO VITÓRIA A MINAS (EFVM) - GLEBA 12 - VALE S/A**, segue por com azimute **80° 03' 58,47"** e distância de **18,78 m** até o vértice **V-86**, definido pelas coordenadas **E: 309.466,660 m** e **N: 7.839.354,690 m**; confrontando com terras de **ESTRADA DE FERRO VITÓRIA A MINAS (EFVM) - GLEBA 12 - VALE S/A**, segue por com azimute **82° 20' 50,06"** e distância de **24,10 m** até o vértice **V-87**, definido pelas coordenadas **E: 309.490,550 m** e **N: 7.839.357,900 m**; confrontando com terras de **ESTRADA DE FERRO VITÓRIA A MINAS (EFVM) - GLEBA 12 - VALE S/A**, segue por com azimute **84° 37' 39,54"** e distância de **10,79 m** até o vértice **V-88**, definido pelas coordenadas **E: 309.501,290 m** e **N: 7.839.358,910 m**; confrontando com terras de **ESTRADA DE FERRO VITÓRIA A MINAS (EFVM) - GLEBA 12 - VALE S/A**, segue por com azimute **88° 05' 41,33"** e distância de **14,44 m** até o vértice **V-89**, definido pelas coordenadas **E: 309.515,720 m** e **N: 7.839.359,390 m**; confrontando com terras de **ESTRADA DE FERRO VITÓRIA A MINAS (EFVM) - GLEBA 12 - VALE S/A**, segue por com azimute **99° 21' 05,70"** e distância de **23,82 m** até o vértice **V-90**, definido pelas coordenadas **E: 309.539,220 m** e **N: 7.839.355,520 m**; confrontando com terras de **ESTRADA DE FERRO VITÓRIA A MINAS (EFVM) - GLEBA 12 - VALE S/A**, segue por com azimute **92° 23' 53,40"** e distância de **23,42 m** até o vértice **V-91**, definido pelas coordenadas **E: 309.562,620 m** e **N: 7.839.354,540 m**; confrontando com terras de **ESTRADA DE FERRO VITÓRIA A MINAS (EFVM) - GLEBA 12 - VALE S/A**, segue por com azimute **106° 27' 40,59"** e distância de **29,75 m** até o vértice **V-92**, definido pelas coordenadas **E: 309.591,150 m** e **N: 7.839.346,110 m**; confrontando com terras de **ESTRADA DE FERRO VITÓRIA A MINAS (EFVM) - GLEBA 12 - VALE S/A**, segue por com azimute **113° 39' 51,84"** e distância de **23,42 m** até o vértice **V-93**, definido pelas coordenadas **E: 309.612,600 m** e **N: 7.839.336,710 m**; confrontando com terras de **ESTRADA DE FERRO VITÓRIA A MINAS (EFVM) - GLEBA 12 - VALE S/A**, segue por com azimute **192° 14' 19,94"** e distância de **24,44 m** até o vértice **V-94**, definido pelas coordenadas **E: 309.607,420 m** e **N: 7.839.312,830 m**; confrontando com terras de **ESTRADA DE FERRO VITÓRIA A MINAS (EFVM) - GLEBA 12 - VALE S/A**, segue por com azimute **115° 38' 58,75"** e distância de **66,90 m** até o vértice **V-95**, definido pelas coordenadas **E: 309.667,730 m** e **N: 7.839.283,870 m**; confrontando com terras de **ESTRADA DE FERRO VITÓRIA A MINAS (EFVM) - GLEBA 12 - VALE S/A**, segue por com azimute **114° 42' 46,65"** e distância de **81,09 m** até o vértice **V-96**, definido pelas coordenadas **E: 309.741,390 m** e **N: 7.839.249,970 m**; confrontando com terras de **ESTRADA DE FERRO VITÓRIA A MINAS (EFVM) - GLEBA 12 - VALE S/A**, segue por com azimute **32° 01' 56,98"** e distância de **24,64 m** até o vértice **V-97**, definido pelas coordenadas **E: 309.754,460 m** e **N: 7.839.270,860 m**; confrontando com terras de **ESTRADA DE FERRO VITÓRIA A MINAS (EFVM) - GLEBA 12 - VALE S/A**, segue por com azimute **113° 50' 41,12"** e distância de **20,26 m** até o vértice **V-98**, definido pelas coordenadas **E: 309.772,990 m** e **N: 7.839.262,670 m**; confrontando com terras de **ESTRADA DE FERRO VITÓRIA A MINAS (EFVM) - GLEBA 12 - VALE S/A**, segue por com azimute **109° 28' 42,36"** e distância de **24,83 m** até o vértice **V-99**, definido pelas coordenadas **E: 309.796,400 m** e **N: 7.839.254,390 m**; confrontando com terras de **ESTRADA DE FERRO VITÓRIA A MINAS (EFVM) - GLEBA 12 - VALE S/A**, segue por com azimute **112° 06' 34,01"** e distância de **20,72 m** até o vértice **V-100**, definido pelas coordenadas **E: 309.815,600 m** e **N: 7.839.246,590 m**; confrontando com terras de **ESTRADA DE FERRO VITÓRIA A MINAS (EFVM) - GLEBA 12 - VALE S/A**, segue por com azimute **114° 45' 53,02"** e distância de **9,99 m** até o vértice **V-101**, definido pelas coordenadas **E: 309.824,674 m** e **N: 7.839.242,404 m**; confrontando com terras de **ESTRADA DE FERRO VITÓRIA A MINAS (EFVM) - GLEBA 12 - VALE S/A**, segue por com azimute **114° 37' 24,83"** e distância de **0,11 m** até o vértice **V-102**, definido pelas coordenadas **E: 309.824,770 m** e **N: 7.839.242,360 m**; confrontando com terras de **ESTRADA DE FERRO VITÓRIA A MINAS (EFVM) - VALE S/A**, segue por com azimute **113° 40' 17,67"** e distância de **18,04 m** até o vértice **V-103**, definido pelas coordenadas **E: 309.841,290 m** e **N: 7.839.235,118 m**; confrontando com terras de **ESTRADA DE FERRO VITÓRIA A MINAS (EFVM) - VALE S/A**, segue por com

azimute **113° 36' 25,59"** e distância de **0,29 m** até o vértice **V-104**, definido pelas coordenadas **E: 309.841,560 m** e **N: 7.839.235,000 m**; confrontando com terras de **ESTRADA DE FERRO VITÓRIA A MINAS (EFVM) - VALE S/A**, segue por com azimute **115° 29' 34,06"** e distância de **20,07 m** até o vértice **V-105**, definido pelas coordenadas **E: 309.859,680 m** e **N: 7.839.226,360 m**; confrontando com terras de **ESTRADA DE FERRO VITÓRIA A MINAS (EFVM) - VALE S/A**, segue por com azimute **111° 35' 06,90"** e distância de **31,99 m** até o vértice **V-106**, definido pelas coordenadas **E: 309.889,430 m** e **N: 7.839.214,590 m**; confrontando com terras de **ESTRADA DE FERRO VITÓRIA A MINAS (EFVM) - VALE S/A**, segue por com azimute **106° 47' 57,72"** e distância de **20,83 m** até o vértice **V-107**, definido pelas coordenadas **E: 309.909,370 m** e **N: 7.839.208,570 m**; confrontando com terras de **ESTRADA DE FERRO VITÓRIA A MINAS (EFVM) - VALE S/A**, segue por com azimute **97° 28' 09,33"** e distância de **20,23 m** até o vértice **V-108**, definido pelas coordenadas **E: 309.929,430 m** e **N: 7.839.205,940 m**; confrontando com terras de **ESTRADA DE FERRO VITÓRIA A MINAS (EFVM) - VALE S/A**, segue por com azimute **94° 24' 46,29"** e distância de **50,92 m** até o vértice **V-109**, definido pelas coordenadas **E: 309.980,200 m** e **N: 7.839.202,022 m**; confrontando com terras de **ESTRADA DE FERRO VITÓRIA A MINAS (EFVM) - VALE S/A**, segue por com azimute **94° 20' 16,76"** e distância de **9,92 m** até o vértice **V-110**, definido pelas coordenadas **E: 309.990,087 m** e **N: 7.839.201,272 m**; confrontando com terras de **ESTRADA DE FERRO VITÓRIA A MINAS (EFVM) - VALE S/A**, segue por com azimute **94° 29' 15,06"** e distância de **10,39 m** até o vértice **V-111**, definido pelas coordenadas **E: 310.000,446 m** e **N: 7.839.200,459 m**; confrontando com terras de **ESTRADA DE FERRO VITÓRIA A MINAS (EFVM) - VALE S/A**, segue por com azimute **94° 24' 46,55"** e distância de **232,62 m** até o vértice **V-112**, definido pelas coordenadas **E: 310.232,380 m** e **N: 7.839.182,560 m**; confrontando com terras de **ESTRADA DE FERRO VITÓRIA A MINAS (EFVM) - VALE S/A**, segue por com azimute **105° 15' 24,36"** e distância de **30,52 m** até o vértice **V-113**, definido pelas coordenadas **E: 310.261,820 m** e **N: 7.839.174,530 m**; confrontando com terras de **ESTRADA DE FERRO VITÓRIA A MINAS (EFVM) - VALE S/A**, segue por com azimute **76° 36' 19,27"** e distância de **12,35 m** até o vértice **V-114**, definido pelas coordenadas **E: 310.273,830 m** e **N: 7.839.177,390 m**; confrontando com terras de **ESTRADA DE FERRO VITÓRIA A MINAS (EFVM) - VALE S/A**, segue por com azimute **106° 57' 14,27"** e distância de **9,91 m** até o vértice **V-115**, definido pelas coordenadas **E: 310.283,310 m** e **N: 7.839.174,500 m**; confrontando com terras de **ESTRADA DE FERRO VITÓRIA A MINAS (EFVM) - VALE S/A**, segue por com azimute **101° 56' 30,64"** e distância de **13,87 m** até o vértice **V-116**, definido pelas coordenadas **E: 310.296,880 m** e **N: 7.839.171,630 m**; confrontando com terras de **ESTRADA DE FERRO VITÓRIA A MINAS (EFVM) - VALE S/A**, segue por com azimute **97° 18' 12,24"** e distância de **12,35 m** até o vértice **V-117**, definido pelas coordenadas **E: 310.309,130 m** e **N: 7.839.170,060 m**; confrontando com terras de **ESTRADA DE FERRO VITÓRIA A MINAS (EFVM) - VALE S/A**, segue por com azimute **91° 01' 41,79"** e distância de **7,80 m** até o vértice **V-118**, definido pelas coordenadas **E: 310.316,930 m** e **N: 7.839.169,920 m**; confrontando com terras de **ESTRADA DE FERRO VITÓRIA A MINAS (EFVM) - VALE S/A**, segue por com azimute **90° 23' 06,37"** e distância de **13,39 m** até o vértice **V-119**, definido pelas coordenadas **E: 310.330,320 m** e **N: 7.839.169,830 m**; confrontando com terras de **ESTRADA DE FERRO VITÓRIA A MINAS (EFVM) - VALE S/A**, segue por com azimute **106° 55' 45,36"** e distância de **13,60 m** até o vértice **V-120**, definido pelas coordenadas **E: 310.343,330 m** e **N: 7.839.165,870 m**; confrontando com terras de **ESTRADA DE FERRO VITÓRIA A MINAS (EFVM) - VALE S/A**, segue por com azimute **92° 37' 31,73"** e distância de **11,35 m** até o vértice **V-121**, definido pelas coordenadas **E: 310.354,670 m** e **N: 7.839.165,350 m**; confrontando com terras de **ESTRADA DE FERRO VITÓRIA A MINAS (EFVM) - VALE S/A**, segue por com azimute **99° 57' 17,28"** e distância de **11,86 m** até o vértice **V-122**, definido pelas coordenadas **E: 310.366,350 m** e **N: 7.839.163,300 m**; confrontando com terras de **ESTRADA DE FERRO VITÓRIA A MINAS (EFVM) - VALE S/A**, segue por com azimute **101° 42' 37,58"** e distância de **10,10 m** até o vértice **V-123**, definido pelas coordenadas **E: 310.376,240 m** e **N: 7.839.161,250 m**; confrontando com terras de **ESTRADA DE FERRO VITÓRIA A MINAS (EFVM) - VALE S/A**, segue por com azimute **96° 10' 33,19"** e distância de **10,78 m** até o vértice **V-124**, definido pelas coordenadas **E: 310.386,960 m** e **N: 7.839.160,090 m**; confrontando com terras de **ESTRADA DE FERRO VITÓRIA A MINAS (EFVM) - VALE S/A**, segue por com azimute **99° 57' 00,03"** e distância de **16,03 m** até o vértice **V-125**, definido pelas coordenadas **E: 310.402,750 m** e **N: 7.839.157,320 m**; confrontando com terras de **ESTRADA DE FERRO VITÓRIA A MINAS (EFVM) - VALE S/A**, segue por com azimute **95° 15' 28,11"** e distância de **22,92 m** até o vértice **V-126**, definido pelas coordenadas **E: 310.425,570 m** e **N: 7.839.155,220 m**; confrontando com terras de **ESTRADA DE FERRO VITÓRIA A MINAS (EFVM) - VALE S/A**, segue por com azimute **98° 00' 32,36"** e distância de **18,73 m** até o vértice **V-127**, definido pelas coordenadas **E: 310.444,120 m** e **N: 7.839.152,610 m**; confrontando com terras de **ESTRADA DE FERRO VITÓRIA A MINAS (EFVM) - VALE S/A**, segue por com azimute **98° 35' 13,26"** e distância de **15,11 m** até o vértice **V-128**, definido pelas coordenadas **E: 310.459,060 m** e **N: 7.839.150,354 m**; confrontando com terras de **HENRI EVALDO RECLE JACOBSEN**, segue por com azimute **188° 19' 34,74"** e distância de **33,20 m** até o vértice **V-129**, definido pelas coordenadas **E: 310.454,252 m** e **N: 7.839.117,502 m**; confrontando com terras de **HENRI EVALDO RECLE JACOBSEN**, segue por com azimute **103° 58' 46,21"** e distância de **21,06 m** até o vértice **V-130**, definido pelas coordenadas **E: 310.474,690 m** e **N: 7.839.112,414 m**; confrontando com terras de **HENRI EVALDO RECLE JACOBSEN**, segue por com azimute **187° 22' 47,64"** e distância de **4,80 m** até o vértice **V-131**, definido pelas coordenadas **E: 310.474,074 m** e **N: 7.839.107,658 m**; confrontando com terras de **HENRI EVALDO RECLE JACOBSEN**, segue por com azimute **264° 19' 55,75"** e distância de **15,47 m** até o vértice **V-132**, definido pelas coordenadas **E: 310.458,678 m** e **N: 7.839.106,130 m**; confrontando com terras de **JAIR XAVIER LIMA**, segue por com azimute **281° 13' 40,81"** e distância de **6,03 m** até o vértice **V-133**, definido pelas coordenadas **E: 310.452,759 m** e **N: 7.839.107,305 m**; confrontando com terras de **JAIR XAVIER LIMA**, segue por com azimute **191° 22' 33,76"** e distância de **10,37 m** até o vértice **V-134**, definido pelas coordenadas **E: 310.450,714 m** e **N: 7.839.097,141 m**; confrontando com terras de **JAIR XAVIER LIMA**, segue por com azimute **281° 22' 27,08"** e distância de **36,20 m** até o vértice **V-135**, definido pelas coordenadas **E: 310.415,226 m** e **N: 7.839.104,280 m**; confrontando com terras de **JAIR XAVIER LIMA**, segue por com azimute **173° 41' 44,16"** e distância de **45,08 m** até o vértice **V-136**, definido pelas coordenadas **E:**

310.420,176 m e N: 7.839.059,475 m; confrontando com terras de JAIR XAVIER LIMA, segue por com azimute 237° 47' 52,19" e distância de 32,93 m até o vértice V-137, definido pelas coordenadas E: 310.392,311 m e N: 7.839.041,926 m; confrontando com terras de JAIR XAVIER LIMA, segue por com azimute 267° 10' 04,15" e distância de 2,93 m até o vértice V-138, definido pelas coordenadas E: 310.389,380 m e N: 7.839.041,781 m; confrontando com terras de JAIR XAVIER LIMA, segue por com azimute 274° 52' 37,09" e distância de 22,04 m até o vértice V-139, definido pelas coordenadas E: 310.367,417 m e N: 7.839.043,655 m; confrontando com terras de JAIR XAVIER LIMA, segue por com azimute 272° 56' 59,00" e distância de 11,17 m até o vértice V-140, definido pelas coordenadas E: 310.356,258 m e N: 7.839.044,230 m; confrontando com terras de JAIR XAVIER LIMA, segue por com azimute 190° 52' 29,28" e distância de 3,23 m até o vértice V-141, definido pelas coordenadas E: 310.355,649 m e N: 7.839.041,060 m; confrontando com terras de JAIR XAVIER LIMA, segue por com azimute 179° 45' 30,19" e distância de 5,22 m até o vértice V-142, definido pelas coordenadas E: 310.355,671 m e N: 7.839.035,843 m; confrontando com terras de JAIR XAVIER LIMA, segue por com azimute 174° 13' 27,97" e distância de 9,83 m até o vértice V-143, definido pelas coordenadas E: 310.356,660 m e N: 7.839.026,065 m; confrontando com terras de JAIR XAVIER LIMA, segue por com azimute 167° 07' 32,72" e distância de 8,42 m até o vértice V-144, definido pelas coordenadas E: 310.358,536 m e N: 7.839.017,857 m; confrontando com terras de JAIR XAVIER LIMA, segue por com azimute 167° 38' 08,98" e distância de 9,13 m até o vértice V-145, definido pelas coordenadas E: 310.360,492 m e N: 7.839.008,934 m; confrontando com terras de JAIR XAVIER LIMA, segue por com azimute 100° 11' 44,48" e distância de 12,25 m até o vértice V-146, definido pelas coordenadas E: 310.372,552 m e N: 7.839.006,765 m; confrontando com terras de JAIR XAVIER LIMA, segue por com azimute 92° 42' 12,44" e distância de 13,00 m até o vértice V-147, definido pelas coordenadas E: 310.385,534 m e N: 7.839.006,152 m; confrontando com terras de JAIR XAVIER LIMA, segue por com azimute 140° 01' 24,04" e distância de 27,96 m até o vértice V-148, definido pelas coordenadas E: 310.403,496 m e N: 7.838.984,728 m; confrontando com terras de JAIR XAVIER LIMA, segue por com azimute 192° 53' 47,65" e distância de 13,10 m até o vértice V-149, definido pelas coordenadas E: 310.400,573 m e N: 7.838.971,962 m; confrontando com terras de GERALDO FERREIRA DOS SANTOS, segue por com azimute 272° 08' 38,94" e distância de 29,99 m até o vértice V-150, definido pelas coordenadas E: 310.370,605 m e N: 7.838.973,084 m; confrontando com terras de GERALDO FERREIRA DOS SANTOS, segue por com azimute 2° 13' 13,84" e distância de 7,25 m até o vértice V-151, definido pelas coordenadas E: 310.370,886 m e N: 7.838.980,331 m; confrontando com terras de GERALDO FERREIRA DOS SANTOS, segue por com azimute 268° 29' 40,30" e distância de 13,06 m até o vértice V-152, definido pelas coordenadas E: 310.357,835 m e N: 7.838.979,988 m; confrontando com terras de GERALDO FERREIRA DOS SANTOS, segue por com azimute 263° 01' 44,59" e distância de 45,57 m até o vértice V-153, definido pelas coordenadas E: 310.312,599 m e N: 7.838.974,457 m; confrontando com terras de JOSÉ MARIA PEREIRA ESCADARIA / SERVIDÃO 02, segue por com azimute 324° 51' 37,26" e distância de 1,91 m até o vértice V-154, definido pelas coordenadas E: 310.311,501 m e N: 7.838.976,017 m; confrontando com terras de JOSÉ MARIA PEREIRA ESCADARIA / SERVIDÃO 02, segue por com azimute 353° 54' 34,61" e distância de 24,95 m até o vértice V-155, definido pelas coordenadas E: 310.308,854 m e N: 7.839.000,825 m; confrontando com terras de JOSÉ MARIA PEREIRA ESCADARIA / SERVIDÃO 02, segue por com azimute 4° 08' 48,84" e distância de 9,46 m até o vértice V-156, definido pelas coordenadas E: 310.309,538 m e N: 7.839.010,259 m; confrontando com terras de JOSÉ MARIA PEREIRA ESCADARIA / SERVIDÃO 02, segue por com azimute 47° 58' 19,40" e distância de 1,88 m até o vértice V-157, definido pelas coordenadas E: 310.310,936 m e N: 7.839.011,519 m; confrontando com terras de JOSÉ MARIA PEREIRA ESCADARIA / SERVIDÃO 02, segue por com azimute 18° 01' 20,59" e distância de 7,77 m até o vértice V-158, definido pelas coordenadas E: 310.313,341 m e N: 7.839.018,911 m; confrontando com terras de JOSÉ MARIA PEREIRA ESCADARIA / SERVIDÃO 02, segue por com azimute 277° 16' 49,74" e distância de 9,05 m até o vértice V-159, definido pelas coordenadas E: 310.304,363 m e N: 7.839.020,058 m; confrontando com terras de JOSÉ MARIA PEREIRA ESCADARIA / SERVIDÃO 02, segue por com azimute 183° 12' 16,35" e distância de 7,46 m até o vértice V-160, definido pelas coordenadas E: 310.303,946 m e N: 7.839.012,610 m; confrontando com terras de JOSÉ MARIA PEREIRA ESCADARIA / SERVIDÃO 02, segue por com azimute 265° 39' 31,13" e distância de 0,77 m até o vértice V-161, definido pelas coordenadas E: 310.303,182 m e N: 7.839.012,552 m; confrontando com terras de JOSÉ MARIA PEREIRA ESCADARIA / SERVIDÃO 02, segue por com azimute 179° 55' 18,00" e distância de 10,24 m até o vértice V-162, definido pelas coordenadas E: 310.303,196 m e N: 7.839.002,312 m; confrontando com terras de JOSÉ MARIA PEREIRA ESCADARIA / SERVIDÃO 02, segue por com azimute 177° 14' 08,53" e distância de 15,28 m até o vértice V-163, definido pelas coordenadas E: 310.303,933 m e N: 7.838.987,048 m; confrontando com terras de JOSÉ MARIA PEREIRA ESCADARIA / SERVIDÃO 02, segue por com azimute 182° 40' 38,46" e distância de 14,19 m até o vértice V-164, definido pelas coordenadas E: 310.303,270 m e N: 7.838.972,870 m; confrontando com terras de GERALDO FERREIRA DOS SANTOS, segue por com azimute 287° 20' 13,19" e distância de 20,88 m até o vértice V-165, definido pelas coordenadas E: 310.283,342 m e N: 7.838.979,091 m; confrontando com terras de GERALDO FERREIRA DOS SANTOS, segue por com azimute 336° 35' 30,30" e distância de 3,09 m até o vértice V-166, definido pelas coordenadas E: 310.282,116 m e N: 7.838.981,923 m; confrontando com terras de GERALDO FERREIRA DOS SANTOS, segue por com azimute 285° 03' 59,49" e distância de 10,84 m até o vértice V-167, definido pelas coordenadas E: 310.271,644 m e N: 7.838.984,742 m; confrontando com terras de GERALDO FERREIRA DOS SANTOS, segue por com azimute 267° 47' 08,40" e distância de 42,03 m até o vértice V-168, definido pelas coordenadas E: 310.229,644 m e N: 7.838.983,118 m; confrontando com terras de GERALDO FERREIRA DOS SANTOS, segue por com azimute 180° 53' 32,12" e distância de 2,76 m até o vértice V-169, definido pelas coordenadas E: 310.229,601 m e N: 7.838.980,357 m; confrontando com terras de GERALDO FERREIRA DOS SANTOS, segue por com azimute 272° 49' 33,80" e distância de 6,61 m até o vértice V-170, definido pelas coordenadas E: 310.222,997 m e N: 7.838.980,683 m; confrontando com terras de GERALDO FERREIRA DOS SANTOS, segue por com azimute 258° 32' 03,95" e distância de 10,69 m até o vértice V-171, definido pelas coordenadas E: 310.212,525 m e N: 7.838.978,559 m; confrontando com terras de GERALDO FERREIRA DOS SANTOS, segue por com azimute 261° 25' 22,50" e distância de 9,48 m até o vértice V-172,

definido pelas coordenadas **E: 310.203,150 m** e **N: 7.838.977,145 m**; confrontando com terras de **GERALDO FERREIRA DOS SANTOS**, segue por com azimute **263° 21' 54,50"** e distância de **18,62 m** até o vértice **V-173**, definido pelas coordenadas **E: 310.184,658 m** e **N: 7.838.974,994 m**; confrontando com terras de **GERALDO FERREIRA DOS SANTOS**, segue por com azimute **355° 05' 50,64"** e distância de **20,00 m** até o vértice **V-174**, definido pelas coordenadas **E: 310.182,949 m** e **N: 7.838.994,918 m**; confrontando com terras de **GERALDO FERREIRA DOS SANTOS**, segue por com azimute **261° 10' 19,17"** e distância de **6,01 m** até o vértice **V-175**, definido pelas coordenadas **E: 310.177,006 m** e **N: 7.838.993,995 m**; confrontando com terras de **GERALDO FERREIRA DOS SANTOS**, segue por com azimute **359° 53' 27,67"** e distância de **9,99 m** até o vértice **V-176**, definido pelas coordenadas **E: 310.176,987 m** e **N: 7.839.003,984 m**; confrontando com terras de **GERALDO FERREIRA DOS SANTOS**, segue por com azimute **245° 34' 41,48"** e distância de **11,56 m** até o vértice **V-177**, definido pelas coordenadas **E: 310.166,458 m** e **N: 7.838.999,203 m**; confrontando com terras de **GERALDO FERREIRA DOS SANTOS**, segue por com azimute **249° 02' 31,48"** e distância de **5,84 m** até o vértice **V-178**, definido pelas coordenadas **E: 310.161,004 m** e **N: 7.838.997,114 m**; confrontando com terras de **GERALDO FERREIRA DOS SANTOS**, segue por com azimute **260° 08' 24,13"** e distância de **10,92 m** até o vértice **V-179**, definido pelas coordenadas **E: 310.150,245 m** e **N: 7.838.995,244 m**; confrontando com terras de **GERALDO FERREIRA DOS SANTOS**, segue por com azimute **256° 48' 46,46"** e distância de **13,39 m** até o vértice **V-180**, definido pelas coordenadas **E: 310.137,211 m** e **N: 7.838.992,190 m**; confrontando com terras de **GERALDO FERREIRA DOS SANTOS**, segue por com azimute **348° 24' 09,23"** e distância de **13,41 m** até o vértice **V-181**, definido pelas coordenadas **E: 310.134,516 m** e **N: 7.839.005,322 m**; confrontando com terras de **GERALDO FERREIRA DOS SANTOS**, segue por com azimute **0° 52' 56,74"** e distância de **3,44 m** até o vértice **V-182**, definido pelas coordenadas **E: 310.134,569 m** e **N: 7.839.008,763 m**; confrontando com terras de **GERALDO FERREIRA DOS SANTOS**, segue por com azimute **288° 30' 26,30"** e distância de **16,03 m** até o vértice **V-183**, definido pelas coordenadas **E: 310.119,372 m** e **N: 7.839.013,850 m**; confrontando com terras de **ELIZEU GUERRA FELIPE**, segue por com azimute **288° 38' 16,79"** e distância de **12,58 m** até o vértice **V-184**, definido pelas coordenadas **E: 310.107,450 m** e **N: 7.839.017,871 m**; confrontando com terras de **ELIZEU GUERRA FELIPE**, segue por com azimute **302° 40' 52,20"** e distância de **20,82 m** até o vértice **V-185**, definido pelas coordenadas **E: 310.089,923 m** e **N: 7.839.029,115 m**; confrontando com terras de **ELIZEU GUERRA FELIPE**, segue por com azimute **294° 40' 41,82"** e distância de **5,95 m** até o vértice **V-186**, definido pelas coordenadas **E: 310.084,517 m** e **N: 7.839.031,599 m**; confrontando com terras de **ELIZEU GUERRA FELIPE**, segue por com azimute **297° 45' 59,37"** e distância de **10,07 m** até o vértice **V-187**, definido pelas coordenadas **E: 310.075,609 m** e **N: 7.839.036,289 m**; confrontando com terras de **ELIZEU GUERRA FELIPE**, segue por com azimute **293° 33' 10,24"** e distância de **11,62 m** até o vértice **V-188**, definido pelas coordenadas **E: 310.064,960 m** e **N: 7.839.040,931 m**; confrontando com terras de **ELIZEU GUERRA FELIPE**, segue por com azimute **269° 10' 55,03"** e distância de **10,02 m** até o vértice **V-189**, definido pelas coordenadas **E: 310.054,945 m** e **N: 7.839.040,788 m**; confrontando com terras de **ELIZEU GUERRA FELIPE**, segue por com azimute **272° 33' 01,03"** e distância de **19,26 m** até o vértice **V-190**, definido pelas coordenadas **E: 310.035,704 m** e **N: 7.839.041,645 m**; confrontando com terras de **ELIZEU GUERRA FELIPE**, segue por com azimute **275° 47' 09,69"** e distância de **10,13 m** até o vértice **V-191**, definido pelas coordenadas **E: 310.025,628 m** e **N: 7.839.042,666 m**; confrontando com terras de **ELIZEU GUERRA FELIPE**, segue por com azimute **273° 42' 39,82"** e distância de **24,94 m** até o vértice **V-192**, definido pelas coordenadas **E: 310.000,744 m** e **N: 7.839.044,280 m**; confrontando com terras de **ELIZEU GUERRA FELIPE**, segue por com azimute **1° 50' 02,80"** e distância de **29,56 m** até o vértice **V-193**, definido pelas coordenadas **E: 310.001,690 m** e **N: 7.839.073,822 m**; confrontando com terras de **ELIZEU GUERRA FELIPE**, segue por com azimute **20° 51' 16,05"** e distância de **4,56 m** até o vértice **V-194**, definido pelas coordenadas **E: 310.003,314 m** e **N: 7.839.078,085 m**; confrontando com terras de **ELIZEU GUERRA FELIPE**, segue por com azimute **15° 58' 40,83"** e distância de **8,45 m** até o vértice **V-195**, definido pelas coordenadas **E: 310.005,639 m** e **N: 7.839.086,205 m**; confrontando com terras de **ELIZEU GUERRA FELIPE**, segue por com azimute **9° 10' 48,97"** e distância de **25,05 m** até o vértice **V-196**, definido pelas coordenadas **E: 310.009,635 m** e **N: 7.839.110,931 m**; confrontando com terras de **ELIZEU GUERRA FELIPE**, segue por com azimute **271° 24' 41,70"** e distância de **7,47 m** até o vértice **V-197**, definido pelas coordenadas **E: 310.002,168 m** e **N: 7.839.111,115 m**; confrontando com terras de **ELIZEU GUERRA FELIPE**, segue por com azimute **277° 36' 35,41"** e distância de **12,46 m** até o vértice **V-198**, definido pelas coordenadas **E: 309.989,818 m** e **N: 7.839.112,765 m**; confrontando com terras de **ELIZEU GUERRA FELIPE**, segue por com azimute **280° 00' 38,31"** e distância de **11,22 m** até o vértice **V-199**, definido pelas coordenadas **E: 309.978,771 m** e **N: 7.839.114,715 m**; confrontando com terras de **ELIZEU GUERRA FELIPE**, segue por com azimute **278° 41' 36,76"** e distância de **43,22 m** até o vértice **V-200**, definido pelas coordenadas **E: 309.936,052 m** e **N: 7.839.121,247 m**; confrontando com terras de **ELIZEU GUERRA FELIPE**, segue por com azimute **278° 34' 45,17"** e distância de **24,50 m** até o vértice **V-201**, definido pelas coordenadas **E: 309.911,825 m** e **N: 7.839.124,902 m**; confrontando com terras de **ELIZEU GUERRA FELIPE**, segue por com azimute **272° 30' 02,11"** e distância de **41,28 m** até o vértice **V-202**, definido pelas coordenadas **E: 309.870,585 m** e **N: 7.839.126,703 m**; confrontando com terras de **ELIZEU GUERRA FELIPE**, segue por com azimute **266° 19' 46,51"** e distância de **30,16 m** até o vértice **V-203**, definido pelas coordenadas **E: 309.840,483 m** e **N: 7.839.124,772 m**; confrontando com terras de **ELIZEU GUERRA FELIPE**, segue por com azimute **263° 38' 49,44"** e distância de **9,93 m** até o vértice **V-204**, definido pelas coordenadas **E: 309.830,612 m** e **N: 7.839.123,673 m**; confrontando com terras de **ELIZEU GUERRA FELIPE**, segue por com azimute **269° 54' 43,03"** e distância de **9,76 m** até o vértice **V-205**, definido pelas coordenadas **E: 309.820,851 m** e **N: 7.839.123,658 m**; confrontando com terras de **ELIZEU GUERRA FELIPE**, segue por com azimute **262° 46' 25,78"** e distância de **9,48 m** até o vértice **V-206**, definido pelas coordenadas **E: 309.811,442 m** e **N: 7.839.122,465 m**; confrontando com terras de **ELIZEU GUERRA FELIPE**, segue por com azimute **260° 13' 13,96"** e distância de **9,89 m** até o vértice **V-207**, definido pelas coordenadas **E: 309.801,695 m** e **N: 7.839.120,785 m**; confrontando com terras de **ELIZEU GUERRA FELIPE**, segue por com azimute **263° 49' 00,93"** e distância de **29,72 m** até o vértice **V-208**, definido pelas coordenadas **E: 309.772,148 m** e **N: 7.839.117,584 m**; confrontando com terras de

ELIZEU GUERRA FELIPE, segue por com azimute **261° 56' 56,25"** e distância de **21,11 m** até o vértice **V-209**, definido pelas coordenadas **E: 309.751,243 m** e **N: 7.839.114,627 m**; confrontando com terras de **ELIZEU GUERRA FELIPE**, segue por com azimute **199° 23' 36,14"** e distância de **4,97 m** até o vértice **V-210**, definido pelas coordenadas **E: 309.749,592 m** e **N: 7.839.109,937 m**; confrontando com terras de **ELIZEU GUERRA FELIPE**, segue por com azimute **170° 11' 15,55"** e distância de **22,95 m** até o vértice **V-211**, definido pelas coordenadas **E: 309.753,504 m** e **N: 7.839.087,318 m**; confrontando com terras de **JOSÉ EUGENIO ROSA JUNIOR**, segue por com azimute **264° 50' 43,99"** e distância de **57,74 m** até o vértice **V-212**, definido pelas coordenadas **E: 309.696,002 m** e **N: 7.839.082,131 m**; confrontando com terras de **JOSÉ EUGENIO ROSA JUNIOR**, segue por com azimute **263° 21' 21,61"** e distância de **11,64 m** até o vértice **V-213**, definido pelas coordenadas **E: 309.684,438 m** e **N: 7.839.080,784 m**; confrontando com terras de **JOSÉ EUGENIO ROSA JUNIOR**, segue por com azimute **266° 25' 01,68"** e distância de **19,70 m** até o vértice **V-214**, definido pelas coordenadas **E: 309.664,778 m** e **N: 7.839.079,553 m**; confrontando com terras de **JOSÉ EUGENIO ROSA JUNIOR**, segue por com azimute **263° 23' 45,34"** e distância de **13,36 m** até o vértice **V-215**, definido pelas coordenadas **E: 309.651,511 m** e **N: 7.839.078,017 m**; confrontando com terras de **JOSÉ EUGENIO ROSA JUNIOR**, segue por com azimute **265° 21' 43,72"** e distância de **12,26 m** até o vértice **V-216**, definido pelas coordenadas **E: 309.639,295 m** e **N: 7.839.077,026 m**; confrontando com terras de **JOSÉ EUGENIO ROSA JUNIOR**, segue por com azimute **266° 29' 47,79"** e distância de **8,28 m** até o vértice **V-217**, definido pelas coordenadas **E: 309.631,030 m** e **N: 7.839.076,520 m**; confrontando com terras de **JOSÉ EUGENIO ROSA JUNIOR**, segue por com azimute **252° 51' 51,97"** e distância de **1,28 m** até o vértice **V-218**, definido pelas coordenadas **E: 309.629,804 m** e **N: 7.839.076,142 m**; confrontando com terras de **JOSÉ EUGENIO ROSA JUNIOR**, segue por com azimute **176° 58' 38,51"** e distância de **9,79 m** até o vértice **V-219**, definido pelas coordenadas **E: 309.630,320 m** e **N: 7.839.066,370 m**; confrontando com terras de **JOSÉ EUGENIO ROSA JUNIOR**, segue por com azimute **176° 24' 07,06"** e distância de **19,76 m** até o vértice **V-220**, definido pelas coordenadas **E: 309.631,560 m** e **N: 7.839.046,650 m**; confrontando com terras de **JOSÉ EUGENIO ROSA JUNIOR**, segue por com azimute **177° 07' 20,70"** e distância de **56,17 m** até o vértice **V-221**, definido pelas coordenadas **E: 309.634,380 m** e **N: 7.838.990,548 m**; confrontando com terras de **JOSÉ EUGENIO ROSA JUNIOR**, segue por com azimute **85° 12' 10,80"** e distância de **23,68 m** até o vértice **V-222**, definido pelas coordenadas **E: 309.657,974 m** e **N: 7.838.992,528 m**; confrontando com terras de **JOSÉ EUGENIO ROSA JUNIOR**, segue por com azimute **174° 58' 03,18"** e distância de **85,09 m** até o vértice **V-223**, definido pelas coordenadas **E: 309.665,438 m** e **N: 7.838.907,767 m**; confrontando com terras de **JOSÉ EUGENIO ROSA JUNIOR**, segue por com azimute **264° 43' 28,23"** e distância de **49,46 m** até o vértice **V-224**, definido pelas coordenadas **E: 309.616,183 m** e **N: 7.838.903,219 m**; confrontando com terras de **JOSÉ EUGENIO ROSA JUNIOR**, segue por com azimute **355° 11' 57,86"** e distância de **85,11 m** até o vértice **V-225**, definido pelas coordenadas **E: 309.609,060 m** e **N: 7.838.988,034 m**; confrontando com terras de **JOSÉ EUGENIO ROSA JUNIOR**, segue por com azimute **84° 11' 04,41"** e distância de **19,85 m** até o vértice **V-226**, definido pelas coordenadas **E: 309.628,805 m** e **N: 7.838.990,045 m**; confrontando com terras de **JOSÉ EUGENIO ROSA JUNIOR**, segue por com azimute **356° 39' 52,30"** e distância de **56,46 m** até o vértice **V-227**, definido pelas coordenadas **E: 309.625,520 m** e **N: 7.839.046,410 m**; confrontando com terras de **JOSÉ EUGENIO ROSA JUNIOR**, segue por com azimute **356° 42' 40,59"** e distância de **27,96 m** até o vértice **V-228**, definido pelas coordenadas **E: 309.623,916 m** e **N: 7.839.074,324 m**; confrontando com terras de **JOSÉ EUGENIO ROSA JUNIOR**, segue por com azimute **252° 50' 55,29"** e distância de **1,21 m** até o vértice **V-229**, definido pelas coordenadas **E: 309.622,756 m** e **N: 7.839.073,966 m**; confrontando com terras de **JOSÉ EUGENIO ROSA JUNIOR**, segue por com azimute **260° 51' 43,91"** e distância de **10,33 m** até o vértice **V-230**, definido pelas coordenadas **E: 309.612,554 m** e **N: 7.839.072,325 m**; confrontando com terras de **JOSÉ EUGENIO ROSA JUNIOR**, segue por com azimute **257° 06' 40,60"** e distância de **23,85 m** até o vértice **V-231**, definido pelas coordenadas **E: 309.589,309 m** e **N: 7.839.067,006 m**; confrontando com terras de **JOSÉ EUGENIO ROSA JUNIOR**, segue por com azimute **260° 52' 51,05"** e distância de **11,91 m** até o vértice **V-232**, definido pelas coordenadas **E: 309.577,547 m** e **N: 7.839.065,118 m**; confrontando com terras de **JOSÉ EUGENIO ROSA JUNIOR**, segue por com azimute **262° 42' 21,19"** e distância de **11,14 m** até o vértice **V-233**, definido pelas coordenadas **E: 309.566,500 m** e **N: 7.839.063,704 m**; confrontando com terras de **JOSÉ EUGENIO ROSA JUNIOR**, segue por com azimute **177° 58' 51,71"** e distância de **3,09 m** até o vértice **V-234**, definido pelas coordenadas **E: 309.566,609 m** e **N: 7.839.060,612 m**; confrontando com terras de **JOSÉ EUGENIO ROSA JUNIOR**, segue por com azimute **262° 32' 44,92"** e distância de **9,76 m** até o vértice **V-235**, definido pelas coordenadas **E: 309.556,933 m** e **N: 7.839.059,346 m**; confrontando com terras de **JOSÉ EUGENIO ROSA JUNIOR**, segue por com azimute **266° 21' 19,46"** e distância de **14,03 m** até o vértice **V-236**, definido pelas coordenadas **E: 309.542,929 m** e **N: 7.839.058,454 m**; confrontando com terras de **JOSÉ EUGENIO ROSA JUNIOR**, segue por com azimute **269° 05' 51,61"** e distância de **12,38 m** até o vértice **V-237**, definido pelas coordenadas **E: 309.530,548 m** e **N: 7.839.058,259 m**; confrontando com terras de **JOSÉ EUGENIO ROSA JUNIOR**, segue por com azimute **1° 53' 23,22"** e distância de **0,79 m** até o vértice **V-238**, definido pelas coordenadas **E: 309.530,574 m** e **N: 7.839.059,047 m**; confrontando com terras de **JOSÉ EUGENIO ROSA JUNIOR**, segue por com azimute **271° 09' 21,76"** e distância de **13,48 m** até o vértice **V-239**, definido pelas coordenadas **E: 309.517,095 m** e **N: 7.839.059,319 m**; confrontando com terras de **JOSÉ EUGENIO ROSA JUNIOR**, segue por com azimute **287° 10' 56,29"** e distância de **2,49 m** até o vértice **V-240**, definido pelas coordenadas **E: 309.514,718 m** e **N: 7.839.060,054 m**; confrontando com terras de **JOSÉ EUGENIO ROSA JUNIOR**, segue por com azimute **271° 33' 06,43"** e distância de **7,68 m** até o vértice **V-241**, definido pelas coordenadas **E: 309.507,040 m** e **N: 7.839.060,262 m**; confrontando com terras de **JOSÉ EUGENIO ROSA JUNIOR**, segue por com azimute **270° 54' 49,90"** e distância de **14,61 m** até o vértice **V-242**, definido pelas coordenadas **E: 309.492,433 m** e **N: 7.839.060,495 m**; confrontando com terras de **JOSÉ EUGENIO ROSA JUNIOR**, segue por com azimute **181° 01' 44,96"** e distância de **0,84 m** até o vértice **V-243**, definido pelas coordenadas **E: 309.492,418 m** e **N: 7.839.059,660 m**; confrontando com terras de **JOSÉ EUGENIO ROSA JUNIOR**, segue por com azimute **271° 47' 50,87"** e distância de **15,40 m** até o vértice **V-244**, definido pelas coordenadas **E: 309.477,027 m** e **N: 7.839.060,143 m**; confrontando com terras de **JOSÉ EUGENIO ROSA JUNIOR**, segue por com azimute **269° 15' 42,68"** e distância de **7,30 m** até o vértice **V-245**, definido pelas

coordenadas **E: 309.469,731 m** e **N: 7.839.060,049 m**; confrontando com terras de **JOSÉ EUGENIO ROSA JUNIOR**, segue por com azimute **271° 40' 35,48"** e distância de **27,45 m** até o vértice **V-246**, definido pelas coordenadas **E: 309.442,296 m** e **N: 7.839.060,852 m**; confrontando com terras de **JOSÉ EUGENIO ROSA JUNIOR**, segue por com azimute **264° 25' 50,34"** e distância de **10,25 m** até o vértice **V-247**, definido pelas coordenadas **E: 309.432,092 m** e **N: 7.839.059,857 m**; confrontando com terras de **JOSÉ EUGENIO ROSA JUNIOR**, segue por com azimute **271° 44' 12,02"** e distância de **16,14 m** até o vértice **V-248**, definido pelas coordenadas **E: 309.415,964 m** e **N: 7.839.060,346 m**; confrontando com terras de **JOSÉ EUGENIO ROSA JUNIOR**, segue por com azimute **317° 52' 10,80"** e distância de **3,06 m** até o vértice **V-249**, definido pelas coordenadas **E: 309.413,908 m** e **N: 7.839.062,619 m**; confrontando com terras de **JOSÉ EUGENIO ROSA JUNIOR**, segue por com azimute **354° 56' 29,85"** e distância de **5,38 m** até o vértice **V-250**, definido pelas coordenadas **E: 309.413,434 m** e **N: 7.839.067,974 m**; confrontando com terras de **JOSÉ EUGENIO ROSA JUNIOR**, segue por com azimute **264° 56' 10,28"** e distância de **7,39 m** até o vértice **V-251**, definido pelas coordenadas **E: 309.406,076 m** e **N: 7.839.067,322 m**; confrontando com terras de **JOSÉ EUGENIO ROSA JUNIOR**, segue por com azimute **265° 18' 54,76"** e distância de **88,52 m** até o vértice **V-252**, definido pelas coordenadas **E: 309.317,849 m** e **N: 7.839.060,092 m**; confrontando com terras de **JOSÉ EUGENIO ROSA JUNIOR**, segue por com azimute **355° 54' 27,76"** e distância de **3,67 m** até o vértice **V-253**, definido pelas coordenadas **E: 309.317,587 m** e **N: 7.839.063,754 m**; confrontando com terras de **JOSÉ EUGENIO ROSA JUNIOR**, segue por com azimute **267° 21' 00,58"** e distância de **33,68 m** até o vértice **V-254**, definido pelas coordenadas **E: 309.283,945 m** e **N: 7.839.062,197 m**; confrontando com terras de **JOSÉ EUGENIO ROSA JUNIOR**, segue por com azimute **189° 28' 13,68"** e distância de **26,60 m** até o vértice **V-255**, definido pelas coordenadas **E: 309.279,568 m** e **N: 7.839.035,958 m**; confrontando com terras de **JOSÉ EUGENIO ROSA JUNIOR**, segue por com azimute **274° 22' 33,39"** e distância de **14,29 m** até o vértice **V-256**, definido pelas coordenadas **E: 309.265,324 m** e **N: 7.839.037,048 m**; confrontando com terras de **JOSÉ EUGENIO ROSA JUNIOR**, segue por com azimute **184° 58' 02,73"** e distância de **27,86 m** até o vértice **V-257**, definido pelas coordenadas **E: 309.262,912 m** e **N: 7.839.009,297 m**; confrontando com terras de **JOSÉ EUGENIO ROSA JUNIOR**, segue por com azimute **264° 16' 10,58"** e distância de **51,54 m** até o vértice **V-258**, definido pelas coordenadas **E: 309.211,631 m** e **N: 7.839.004,151 m**; confrontando com terras de **JOSÉ EUGENIO ROSA JUNIOR**, segue por com azimute **264° 37' 22,10"** e distância de **28,78 m** até o vértice **V-259**, definido pelas coordenadas **E: 309.182,978 m** e **N: 7.839.001,454 m**; confrontando com terras de **IVONETE MANFRE DA SILVA**, segue por com azimute **325° 28' 27,40"** e distância de **76,01 m** até o vértice **V-260**, definido pelas coordenadas **E: 309.139,897 m** e **N: 7.839.064,077 m**; confrontando com terras de **IVONETE MANFRE DA SILVA**, segue por com azimute **28° 09' 24,86"** e distância de **14,97 m** até o vértice **V-261**, definido pelas coordenadas **E: 309.146,962 m** e **N: 7.839.077,277 m**; confrontando com terras de **IVONETE MANFRE DA SILVA**, segue por com azimute **59° 57' 37,77"** e distância de **5,48 m** até o vértice **V-262**, definido pelas coordenadas **E: 309.151,702 m** e **N: 7.839.080,018 m**; confrontando com terras de **LEONTINO GERALDIN FROHELICH**, segue por com azimute **59° 57' 28,39"** e distância de **33,52 m** até o vértice **V-263**, definido pelas coordenadas **E: 309.180,720 m** e **N: 7.839.096,800 m**; confrontando com terras de **LEONTINO GERALDIN FROHELICH**, segue por com azimute **346° 36' 27,01"** e distância de **9,07 m** até o vértice **V-264**, definido pelas coordenadas **E: 309.178,620 m** e **N: 7.839.105,620 m**; confrontando com terras de **LEONTINO GERALDIN FROHELICH**, segue por com azimute **349° 29' 50,14"** e distância de **24,08 m** até o vértice **V-265**, definido pelas coordenadas **E: 309.174,230 m** e **N: 7.839.129,300 m**; confrontando com terras de **LEONTINO GERALDIN FROHELICH**, segue por com azimute **274° 01' 39,69"** e distância de **14,09 m** até o vértice **V-266**, definido pelas coordenadas **E: 309.160,170 m** e **N: 7.839.130,290 m**; confrontando com terras de **LEONTINO GERALDIN FROHELICH**, segue por com azimute **343° 54' 37,57"** e distância de **16,92 m** até o vértice **V-267**, definido pelas coordenadas **E: 309.155,480 m** e **N: 7.839.146,550 m**; confrontando com terras de **LEONTINO GERALDIN FROHELICH**, segue por com azimute **240° 46' 48,71"** e distância de **33,55 m** até o vértice **V-268**, definido pelas coordenadas **E: 309.126,197 m** e **N: 7.839.130,171 m**; confrontando com terras de **IVONETE MANFRE DA SILVA**, segue por com azimute **232° 20' 50,49"** e distância de **18,33 m** até o vértice **V-269**, definido pelas coordenadas **E: 309.111,685 m** e **N: 7.839.118,974 m**; confrontando com terras de **IVONETE MANFRE DA SILVA**, segue por com azimute **243° 03' 25,96"** e distância de **59,83 m** até o vértice **V-270**, definido pelas coordenadas **E: 309.058,349 m** e **N: 7.839.091,865 m**; confrontando com terras de **IVONETE MANFRE DA SILVA**, segue por com azimute **246° 07' 57,63"** e distância de **30,02 m** até o vértice **V-271**, definido pelas coordenadas **E: 309.030,900 m** e **N: 7.839.079,720 m**; confrontando com terras de **IVONETE MANFRE DA SILVA**, segue por com azimute **173° 31' 26,19"** e distância de **41,31 m** até o vértice **V-272**, definido pelas coordenadas **E: 309.035,559 m** e **N: 7.839.038,676 m**; confrontando com terras de **IVONETE MANFRE DA SILVA**, segue por com azimute **255° 18' 27,17"** e distância de **4,11 m** até o vértice **V-1**, encerrando este perímetro.

Todas as coordenadas aqui descritas estão georreferenciadas ao Sistema Geodésico Brasileiro e encontram-se representadas no Sistema UTM, referenciadas ao Meridiano Central 39 WGr, fuso 24 K, tendo como datum o SIRGAS-2000. Todos os azimutes e distâncias, área e perímetro foram calculados no plano de projeção UTM.