




Colatina, 19 de março de 2025.

**OFÍCIO SEHABRF Nº 87/2025**  
**Resposta ao Requerimento nº 06/2025**

**Ao Gabinete do Vereador Municipal**  
**Sr. Marcelo Carvalho Pretti**



A par de respeitosamente cumprimentá-lo, venho por meio deste, prestar informações quanto ao Requerimento nº 06/2025, protocolado nesta municipalidade sob o nº 004550/2025, que solicita informações sobre a Regularização Fundiária do Distrito de Itapina, Colatina/ES.

O projeto de Regularização Fundiária do Distrito de Itapina já foi protocolado no Cartório 1º Ofício de Registro de Imóveis, e após análise, foi emitida uma Nota de Exigência solicitando algumas adequações ao Projeto. Para isso, foi publicado um Edital Complementar no Diário Oficial, em 28/02/2025, para notificar os titulares de domínio e confrontantes da área e demais interessados, para que, no prazo de 30 (trinta) dias corridos, contados da data da publicação do Edital, apresentar, caso queiram, impugnação dos autos. Nesta publicação, consta o Levantamento topográfico do Projeto Urbanístico, Projeto Geométrico e Descrição do Perímetro de toda a área contida na regularização do Distrito de Itapina. Assim, após o prazo, o Projeto será revisado e encaminhado novamente ao Cartório para análise de 60 (sessenta) dias.

Ressalta-se que a área que compreende a regularização, é o núcleo urbano consolidado em Itapina, conforme o mapa urbanístico publicado no Edital. Ao entorno da área, encontram-se propriedades rurais que não foram descaracterizadas, e que não atendem os requisitos da Reurb.

Informamos ainda, que o Projeto de Regularização do referido distrito, vem sendo feito com verba municipal e que não existe nenhum recurso estadual ou federal para tal fim.

Sem mais para o momento, nos colocamos à disposição para quaisquer esclarecimentos.

Atenciosamente,

**Estevão Ferrari Bravin**

Respondendo pela Secretaria Municipal de Habitação e Regularização Fundiária  
Decreto Nº 30.020/2025



## AUTO DE DEMARCAÇÃO URBANÍSTICA

SECRETARIA MUNICIPAL DE HABITAÇÃO E REGULARIZAÇÃO FUNDIÁRIA - SEHABRF

## EDITAL DE NOTIFICAÇÃO COMPLEMENTAR

AUTO DE DEMARCAÇÃO URBANÍSTICA PARA FINS DE REGULARIZAÇÃO FUNDIÁRIA DO NÚCLEO URBANO INFORMAL CONSOLIDADO DE INTERESSE SOCIAL EM LOCAL CONHECIDO COMO DISTRITO DE ITAPINA, COLATINA/ES.

(Art. 20 da Lei Federal nº 13.465/2017, art 13, Decreto Federal nº 9.310/2018)

O Município de Colatina, através da SEHABRF no uso de suas atribuições e em cumprimento a Lei Federal nº 13.465, de 11 de julho de 2017 e Decreto Federal nº 9.310/2018, **FAZ SABER** aos proprietários, herdeiros, terceiros eventualmente interessados, que tramita perante esta Secretaria Municipal procedimento de Regularização Fundiária de Interesse Social, que tem por objetivo regularizar o núcleo urbano informal consolidado situado em local denominado distrito de Itapina, Colatina/ES.

A área foi demarcada pela SEHABRF, conforme projeto geométrico e urbanístico com sobreposição de matrículas, que integram a presente Demarcação Urbanística, para fins de REGULARIZAÇÃO FUNDIÁRIA URBANA, nos termos da Lei Federal nº 13.465, de 17 de julho de 2017, regulamentada pelo Decreto Federal nº 9.310, de 15 de março de 2018.

**DESCRIÇÃO:** Poligonal situada no lugar denominado Distrito de Itapina, no Município de Colatina, com área a ser regularizada medindo 264.577,86 m<sup>2</sup> e perímetro 5.750,91 m, com matrículas de Origem nº 3.782 Livro 3-D, 3.810 Livro 3-D, 3.869 Livro 3-D e 1.582 Livro 3-B.

Diante do exposto, atendendo ao parágrafo 1º, do art. 20, da Lei Federal nº 13.465/2017, ao parágrafo 1º, art. 13, do Decreto Federal nº 9.310/2018, **NOTIFICAMOS** os titulares de domínio e confrontantes da área demarcada, abaixo relacionados e demais interessados, para que, no prazo de 30 (trinta) dias corridos, contados da data da publicação deste, apresente, caso queira, impugnação dos autos aqui iniciados, na Prefeitura Municipal de Colatina, situada na Travessa Avelino Guerra, nº 111 - Esplanada, Colatina - ES, 29707-850.

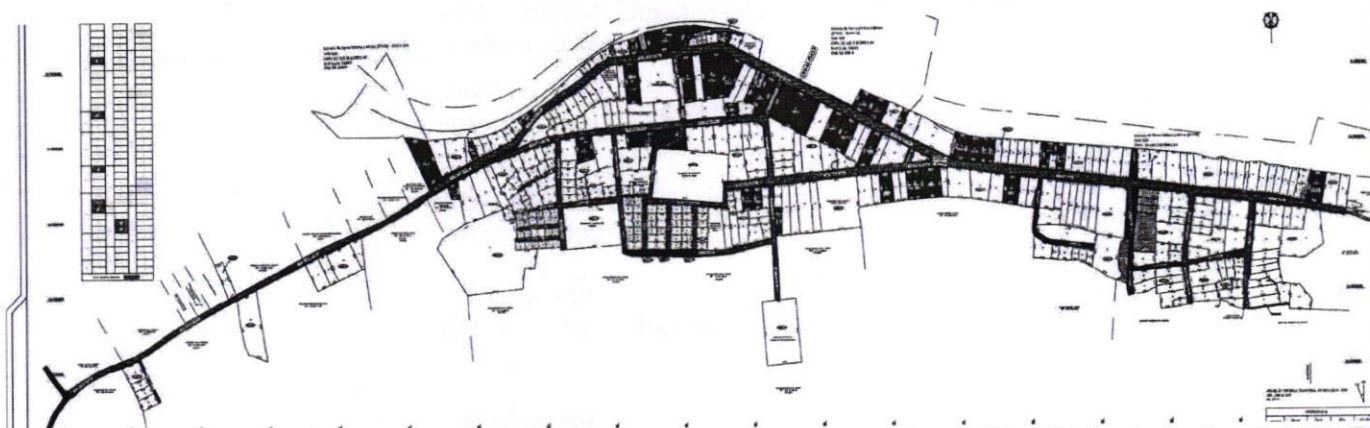


Figura 01: Projeto Urbanístico com Sobreposição de Matrículas - Levantamento Topográfico distrito de Itapina, Colatina/ES, identificando suas respectivas matrículas junto ao RGI.

PROPRIETÁRIOS							
CARTÓRIO	MATRÍCULA/ LIVRO	PROPRIETÁRIO	ENDEREÇO DO TERRENO (QUADRA/ LOTE)			ÁREA DE ORIGEM DA CERTIDÃO DA MATRÍCULA (m <sup>2</sup> )	ÁREA DA PLANTA DE PARCELAMENTO (m <sup>2</sup> )
Cartório de 1º Ofício de Colatina/ES	140/ 2B	Verginia das Dores Milli	30	12	Avenida Eliza Castiglioni Rosa, 708	10x4x33x34	279,65
Cartório de 1º Ofício de Colatina/ES	632/ 3A	José Cardoso Sobrinho	Não Identificado		Estação da Lage	-	-
Cartório de 1º Ofício de Colatina/ES	717/ 3A	João Frechiani	Não Identificado		Barra da Lage	-	-
Cartório de 1º Ofício de Colatina/ES	1.102/ 3A	Placido Numes Machado	Não Identificado		Estação da Lage, Distrito de Villa Mascarenhas	-	-



Cartório de 1º Ofício de Colatina/ES	1.582/ 3B	Gernano Fleger	Não Identificado		Semaria da Lage, Colatina	432.900,00	-
Cartório de 1º Ofício de Colatina/ES	1.661/ 3B	Henrique Bolghi	Não Identificado		Córrego Lage, Distrito de Colatina	240.000,00	-
Cartório de 1º Ofício de Colatina/ES	2.214/ 2J	João Batista Victer Filho	Não Identificado		Distrito de Itapina	55,00 – frente 30,00 – fundo	-
Cartório de 1º Ofício de Colatina/ES	2.508/ 3V	Pedro Vieira da Silva	Não Identificado		Avenida Eliza Castiglioni Rosa	60,00 – casa 20,00 – frente 7,00 – fundo (armazém)	-
Cartório de 1º Ofício de Colatina/ES	2.803/ 2M	Oswaldo José da Silva	8	3	Rua Sr. José Farah	300,00	462,31
Cartório de 1º Ofício de Colatina/ES	3.435/ 2Q	Companhia Vale do Rio Doce	Não Identificado		Distrito de Itapina	800,00	-
Cartório de 1º Ofício de Colatina/ES	3.737/ 3D	Tagostinho Rafalski Filho	Não Identificado		Córrego Donato, Distrito de Villa Mascarenhas	375.000,00	-
Cartório de 1º Ofício de Colatina/ES	3.782/ 3D	Marciano Pauli	Não Identificado		Córrego da Lage, Distrito de Mutum	72.500,00	-
Cartório de 1º Ofício de Colatina/ES	3.795/ 3D	Octacilio Pedrinha & CIA	Não Identificado		Barra da Lage, Distrito de Villa Mascarenhas	-	-
Cartório de 1º Ofício de Colatina/ES	3.808/ 3D	Lourenço Teamanini	Não Identificado		Barra do Lage, Distrito de Lage	1.500,00	-
Cartório de 1º Ofício de Colatina/ES	3.810/ 3D	João Fernandes Bastida	Não Identificado		Córrego de Boa Esperança, Porto Bello, Distrito Lage	210.000,00	-
Cartório de 1º Ofício de Colatina/ES	3.869/ 3D	Rocio e Irmão	Não Identificado		Povoação de Lage, Distrito de Lage	142.200,00	-
Cartório de 1º Ofício de Colatina/ES	3.870/ 3D	Rocio e Irmão	Não Identificado		Povoação de Lage, Distrito de Lage	Lot 143 - 4.254,00 Lot 287,8 - 400,00 Lot 33 - 400,00	-
Cartório de 1º Ofício de Colatina/ES	3.961/ 3D	João Alves	Não Identificado		Povoação de Lage	-	-
Cartório de 1º Ofício de Colatina/ES	4.094/ 3D	Isidoro Ludante Binda	Não Identificado		Lage, Colatina	-	-
Cartório de 1º Ofício de Colatina/ES	4.187/ 3D	Rachid Assaad	Não Identificado		Povoação de Lage	-	-
Cartório de 1º Ofício de Colatina/ES	4.277/ 3D	Antonio Gonçalves Dias	Não Identificado		Povoação de Lage, Distrito de Lage	-	-
Cartório de 1º Ofício de Colatina/ES	4.920/ 2Y	Maria Joanna de Oliveira	30	6	Avenida Eliza Castiglioni Rosa	333,65	260,63
Cartório de 1º Ofício de Colatina/ES	5.896/ 2	Clemente Carneiro e sua mulher Ilda Barbosa Carneiro	30	1	Avenida Eliza Castiglioni Rosa, 448	11,50x25	287,90



Cartório de 1º Ofício de Colatina/ES	6.762/ 2AH	Herundina Binda	Não Identificado		Rua do Cemitério	10,00 – frente 10,00 – fundos	-
Cartório de 1º Ofício de Colatina/ES	7.153/ 2AJ	Alvina Rodrigues dos Santos	10	19	Rua Dr. José Farah, 114	480,00	883,04
Cartório de 1º Ofício de Colatina/ES	7.574/ 2AL	Ronaldo Gomide e seu cônjuge Rosângela Maria Ségila Gomide Igreja Batista de Itapina	10	09 14	Rua Galdencio de Souza	392,69 1.197,34	769,97 393,55
Cartório de 1º Ofício de Colatina/ES	8.025/ 2AO	Tania Mara Becalli Rabelo e seu cônjuge Antonio Valdemar Rabelo 2/3 Ayrton Becalli 1/3 Reserva de usufruto vitalicio Claudina Tereza Ventura Becalli	20	9	Rua João Calmon/ Rua Dra. Laiz Becalli e Rua Domingos Martins, 14	1.148,00	1.215,38
Cartório de 1º Ofício de Colatina/ES	11.033/ 2BE	Geny Albertina Svensson, Esther Augusta Gaulin Svensson, Astrid Regina Svensson e Francisnéia Regina Svensson	16	4	Avenida Eliza Castiglioni Rosa, 95	1.661,00	1.023,33
Cartório de 1º Ofício de Colatina/ES	12.537/ 2BL	Mario Sergio Passos e seu cônjuge Maria Angela de Vasconcelos Passos	24	11	Avenida Eliza Castiglioni Rosa	1.025,00	1.146,10
Cartório de 1º Ofício de Colatina/ES	13.193/ 2BO	Cecilia Venturoti Braun 1/5 Maria Emilia Venturoti Braun Rizn 4/5	20	11	Rua Domingos Martins, 336	354,00	336,33
Cartório de 1º Ofício de Colatina/ES	13.607/ 3J	Mario Sergio Passos e seu cônjuge Maria Angela de Vasconcelos Passos	24	11	Avenida Eliza Castiglioni Rosa	2,57 x 57,00	1.146,10
Cartório de 1º Ofício de Colatina/ES	14.462/ 2BU	Francisco Antonio da Silva cado com Alzira Silva	26	15	Rua Domingos Martins, 134	749,25	800,45
Cartório de 1º Ofício de Colatina/ES	18.267/ 2CO	Nilda Moreira Lanes	10	2	Rua Laiz Becalli	364,80	-
Cartório de 1º Ofício de Colatina/ES	21.334/ 2DF	Olga Moronari Massad (525,00) Jane Moronari Massad Bringhenti João Luiz Moronari Massad Paulo Fabio Moronari Massad Guaraci Moronari Massad Jocimar Moronadi Massad Joana Moronari	16	2	Rua Comércio	1.050,00	935,40



		Massad Antonio Marcio Moronari Massad (525,00)					
Cartório de 1º Ofício de Colatina/ES	21.709/ 2DH	Air de Oliveira Vasconcelos e sua mulher Zanea Aparecida Soares Vasconcelos	16	7	Avenida Eliza Castiglioni Rosa, 49	900,00	902,51
Cartório de 1º Ofício de Colatina/ES	23.056/ 2DO	Santina Teresa Loss Pinto	30	16	Avenida Eliza Castiglioni Rosa, 772	2.033,00	1.763,94
Cartório de 1º Ofício de Colatina/ES	23.129/ 2DP	Wellington Richa Pertel	15	1	Avenida Eliza Castiglioni Rosa, 370	1.081,25	1.623,42
Cartório de 1º Ofício de Colatina/ES	23.445/ 2DQ	Adélio Monfardini Pereira e seu cônjuge Maria Inez Candido Pereira	11	2	Avenida Eliza Castiglioni Rosa, 47	11,00 x 20,00 9,00 x 30,00	653,20
Cartório de 1º Ofício de Colatina/ES	29.597/ 2EV	Edmar Antônio Galter e seu cônjuge Ana Elisabete Pereira Galter	20	8	Avenida Eliza Castiglioni Rosa	7,62 x 20,60	161,08
Cartório de 1º Ofício de Colatina/ES	32.412/ 2FK	Alexandre Gomes Fontes e seu cônjuge Patrícia Soares Furno Fontes (50%) e Jacymar Dalla Fontes Filho e seu cônjuge Paula Guedes Fontes (50%)	12	1	Avenida Eliza Castiglioni Rosa, 82	300,00	569,84
Cartório de 1º Ofício de Colatina/ES	33.599/ 2FP	Ronaldo Gomide e seu cônjuge Rosângela Maria Ségla Gomide	10	9	Rua Galdencio de Souza, 23	778,83	769,97
Cartório de 1º Ofício de Colatina/ES	38.033/ 2GN	Gilsimar Anselmo Galter e seu cônjuge Maria José Folador Galter	20	7	Avenida Eliza Castiglioni Rosa	8,20 x 18,30	203,85
Cartório de 1º Ofício de Colatina/ES	40.303/ 2GZ	Lourival Jacobosky Machado e Roseli Strelorv Teixeira	11	1	Rua Dr. José Farah, 27	360,00	599,46
Cartório de 1º Ofício de Colatina/ES	40.631/ 2HA	Reisen Tamanini e Companhia Negociante	Não Identificado		Povoação de Lage	-	-
Cartório de 1º Ofício de Colatina/ES	41.283/ 2HE	Silvia da Purificação Felipe (50%) Elias Guerra Felipe Valter Guerra Felipe Antonio Guerra Felipe David Guerra Felipe Paulo Guerra Felipe Elizeu Guerra Felipe (50%)	16	1	Avenida Eliza Castiglioni Rosa, 197	5.320,00	2.947,58
Cartório de 1º Ofício de Colatina/ES	44.735/ 2	José Gomes da Cruz Filho e seu cônjuge Maria Holanda	18	9	Rua Galdencio de Souza	235,00	351,73



		Gomes da Cruz					
Cartório de 1º Ofício de Colatina/ES	44.736/ 2HV	Orlando Machado e Maria do Carmo Brito Machado	18	10	Rua Galdencio de Souza	247,90	525,66
Cartório de 1º Ofício de Colatina/ES	49.046/ 2	Dulce Castiglioni; 1/9 Aurelia Herminia Castiglioni; 1/9 Elizana Ventura Castiglioni; 1/9 Sonia Castiglioni Frizera e seu cônjuge Marco Polo Frizera; 1/9 Ana Maria Castiglioni de Sá e seu cônjuge Naeme Jose de Sá; 1/9 João Paulo Castiglioni Helal e seu cônjuge Camila Brunhara Biazat Helal; 1/9 Dulcinéa Maria Castiglioni Teodoro e seu cônjuge Luiz Carlos Teodoro; 1/9 Maria da Penha Ventura Castiglioni Coser e seu cônjuge Weverton Antonio Coser; 1/9 Pedrina Ventura Castiglioni, 1/9	20	4	Avenida Eliza Castiglioni Rosa, 267	Armazém 8,90 – frente 17,60 – fundos  Casa 8,90 – frente 50,00 – fundos	1.103,69
Cartório de 1º Ofício de Colatina/ES	49.047/ 2	Dulce Castiglioni; 1/9 Aurelia Herminia Castiglioni; 1/9 Elizana Ventura Castiglioni; 1/9 Sonia Castiglioni Frizera e seu cônjuge Marco Polo Frizera; 1/9 Ana Maria Castiglioni de Sá e seu cônjuge Naeme Jose de Sá; 1/9 João Paulo Castiglioni Helal e seu cônjuge Camila Brunhara Biazat Helal; 1/9 Dulcinéa Maria Castiglioni Teodoro e seu cônjuge Luiz Carlos Teodoro; 1/9 Maria da Penha Ventura Castiglioni Coser e seu cônjuge Weverton Antonio	20	4	Rua Florentino Avidos (Avenida Eliza Castiglioni Rosa)	12,50 – frente 50,00 – fundos	1.103,69



		Coser; 1/9 Pedrina Ventura Castiglioni, 1/9					
Cartório de 1º Ofício de Colatina/ES	55.959/ 2	Maria João Accioly Rosa (50%) Arthur Accioly Rosa(16,66%) Daniel Accioly Rosa (16,66%) Elisa Accioly Rosa (16,66%)	12	2	Avenida Eliza Castiglioni Rosa, 52	247,00	725,01
Cartório de 1º Ofício de Colatina/ES	3.742/ C4	Arlton da Silva e, seu cônjuge, Dorinha Batista da Silva	1	20	Rua Dr. Jose Farah, 549	1.173,00	943,94
Cartório de 1º Ofício de Colatina/ES	38.088/ 3AE	Ivanildes dos Santos Bendinelli e, seu conjuge, Antonio Bendinelli	8	1	Rua Dr. Jose Farah, 145	530,00	524,15
Cartório de 1º Ofício de Colatina/ES	14.438/ 3M	Mitra Arquidiocesana de Vitória	20	1	Avenida Eliza Castiglioni Rosa	1.360,00	1.167,38
Cartório de 1º Ofício de Colatina/ES	28.259/ 3V	Mitra Arquidiocesana de Vitória	27	1	Rua Domingos Martins	306,00	315,21
Cartório de 1º Ofício de Colatina/ES	29.455/ 2	Eliana da Costa Paz Lima Roccon e, seu cônjuge, Jeovanis Roccon	10	12	Rua Galdencio De Souza, 49	400,00	390,64
Cartório de 1º Ofício de Colatina/ES	8.824/ 3K	Germano Rossmann	11	03/ 04	Rua Dr. Jose Farah, 67	600,00	323,07 314,79
Cartório de 1º Ofício de Colatina/ES	132/ 2	Alfredo Schifelbein e seu cônjuge Vandaní Mutz Schifelbein	10	13	Rua Galdencio de Souza, 37	400,00	393,55
Cartório de 1º Ofício de Colatina/ES	16.591/ 3N	Ludvick Fehlberg e seu cônjuge Dorvalina Barbosa Fehlberg	14	05	Avenida Eliza Castiglioni Rosa, 302	264,00	258,25
Cartório de 1º Ofício de Colatina/ES	231/ 3F	Eduardo Braun	20	3	Avenida Eliza Castiglioni Rosa	1.074,00	1.916,77
Cartório de 1º Ofício de Colatina/ES	24.916/ 1F	Ginásio Paroquial de Itapina	23	7	Rua Domingos Martins, 256	1.600,00	1.303,38
Cartório de 1º Ofício de Colatina/ES	14.588/ 2	Maria da Penha de Oliveira Vasconcelos	12	4	Avenida Eliza Castiglioni Rosa, 26	300,00	322,44
Cartório de 1º Ofício de Colatina/ES	6.222/ 3	Air de Oliveira Vasconcelos e sua mulher Zanea Aparecida Soares Vasconcelos	16	7	Avenida Eliza Castiglioni Rosa, 49	900,00	902,51



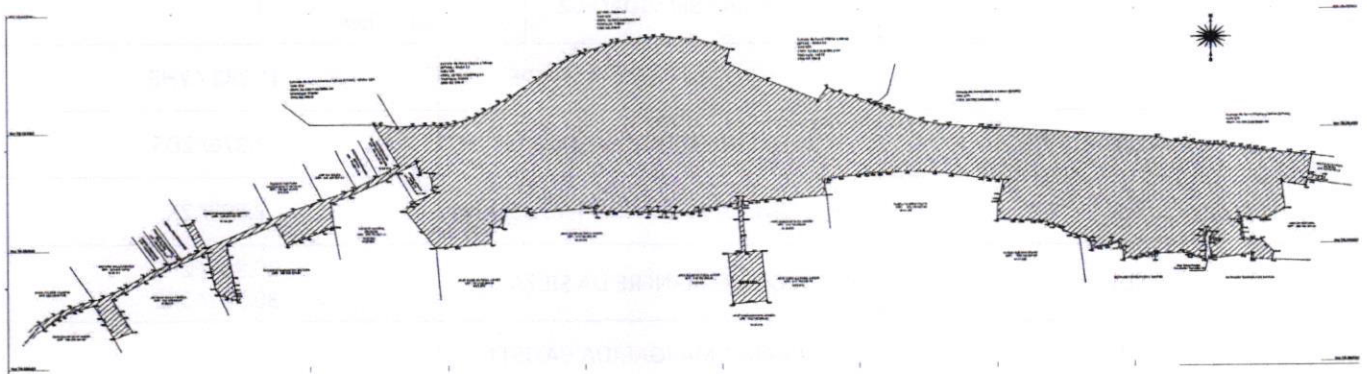


Figura 02: Projeto Geométrico – Levantamento Topográfico Distrito de Itapina, Colatina/ES.

CONFRONTANTES		
LIMITE	CONFRONTANTE	MATRÍCULA/ LIVRO
NORTE	MARIA FALCÃO FELBERG	-
NORTE	JACYMAR DALLA FONTES	32.411/ 2FK
NORTE	DERCINI RIGAMONTE	-
NORTE	FRANCISCO FERNANDES DOS PASSOS	42.742/ 2HL
NORTE	PEDRINA POLIDORIO PINTO	-
NORTE	ROBERTO GUIMARÃES GURATTI	18.026/ 2CN
NORTE	ELIZANA VENTURA CASTIGLIONE E OUTROS	6.679/ 2AH
NORTE	JAIR DE SOUZA	-
NORTE	OSCARINA MARGARIDA BATISTA	-
NORTE	OLMIR FERNANDO DE ARAUJO CASTIGLIONE	23.055/ 2DO
NORTE	ESTRADA DE FERRO VITÓRIA A MIINAS (EFVM) – GLEBA 12A - VALE S/A	53.660
NORTE	ESTRADA DE FERRO VITÓRIA A MIINAS (EFVM) – GLEBA 12 - VALE S/A	53253/ 2F





NORTE	ESTRADA DE FERRO VITÓRIA A MIINAS (EFVM) - VALE S/A		-
SUL	GERALDO FERREIRA DOS SANTOS		-
SUL	JOSÉ MARIA PEREIRA ESCADARIA / SERVIDÃO 02	PREFEITURA MUNICIPAL DE COLATINA	-
SUL	ELIZEU GUERRA FELIPE		41.282 / 2HE
SUL	JOSÉ EUGENIO ROSA JUNIOR		23.876/ 2DS
SUL	LEONTINO GERALDINHO FROHELICH		2.393/ 2K
SUL	IVONETE MANFRE DA SILVA		30.961/ 2FC 30.962/ 2FC
SUL	OSCARINA MARGARIDA BATISTA		-
SUL	JACYMAR DALLA FONTES		32.411/ 2FK
SUL	LUCINEIA DA SILVA INÁCIO		-
LESTE	HENRI EVALDO RECLE JACOBSEN		-
LESTE	JAIR XAVIER LIMA		-
OESTE	AVENIDA ROSA CASTIGLIONE	PREFEITURA MUNICIPAL DE COLATINA	-

A ausência de manifestação, no prazo acima assinalado, será interpretada como concordância com a demarcação urbanística e implicará na perda de eventual direito que o notificado titularize sobre o imóvel objeto da Reurb, nos termos do parágrafo 3º e 6º, art. 20, Lei Federal nº 13.465/2017 e do parágrafo 3º e 6º, art. 13, do Decreto Federal nº 9.310/2018.

Colatina, 27 de fevereiro de 2025.

**Estevão Ferrari Bravin**

Respondendo pela Secretaria Municipal de Habitação e Regularização Fundiária  
Decreto 30.020/2025

#### MEMORIAL DESCRITIVO

**Propriedade:** Terreno. **Imóvel:** Urbano.

**Proprietário:** Prefeitura Municipal de Colatina.

**Local:** Distrito de Itapina- Colatina - ES.

**Área:** 264.577,86 m<sup>2</sup> **Perímetro:** 5.750,91 metros

#### DESCRIÇÃO DO PERÍMETRO

Inicia-se a descrição deste perímetro no vértice **V-1**, definido pelas coordenadas **E: 309.031,585 m** e **N: 7.839.037,634 m**; confrontando com terras de **OSCARINA MARGARIDA BATISTA**, segue por com azimute **243° 44' 40,17"** e distância de **12,83 m** até o vértice **V-2**, definido pelas coordenadas **E: 309.020,078 m** e **N: 7.839.031,958 m**; confrontando com terras de **OSCARINA**



Autenticar documento em <http://camaracolatina.nopapercloud.com.br/autenticidade> com o identificador 330039003300320032003A00540052004100. Documento assinado digitalmente conforme MP nº 2.200-2/2001, que institui a Infra-estrutura de Chaves Públicas Brasileira - ICP-Brasil.

**MARGARIDA BATISTA**, segue por com azimute **245° 31' 45,60"** e distância de **24,50 m** até o vértice **V-3**, definido pelas coordenadas **E: 308.997,780 m** e **N: 7.839.021,810 m**; confrontando com terras de **OSCARINA MARGARIDA BATISTA**, segue por com azimute **246° 05' 17,06"** e distância de **12,66 m** até o vértice **V-4**, definido pelas coordenadas **E: 308.986,210 m** e **N: 7.839.016,680 m**; confrontando com terras de **OSCARINA MARGARIDA BATISTA**, segue por com azimute **246° 00' 06,40"** e distância de **19,86 m** até o vértice **V-5**, definido pelas coordenadas **E: 308.968,065 m** e **N: 7.839.008,602 m**; confrontando com terras de **OSCARINA MARGARIDA BATISTA**, segue por com azimute **333° 46' 32,50"** e distância de **39,70 m** até o vértice **V-6**, definido pelas coordenadas **E: 308.950,520 m** e **N: 7.839.044,220 m**; confrontando com terras de **OSCARINA MARGARIDA BATISTA**, segue por com azimute **244° 46' 54,48"** e distância de **78,58 m** até o vértice **V-7**, definido pelas coordenadas **E: 308.879,430 m** e **N: 7.839.010,740 m**; confrontando com terras de **OSCARINA MARGARIDA BATISTA**, segue por com azimute **171° 22' 37,94"** e distância de **21,86 m** até o vértice **V-8**, definido pelas coordenadas **E: 308.882,707 m** e **N: 7.838.989,130 m**; confrontando com terras de **OSCARINA MARGARIDA BATISTA**, segue por com azimute **170° 25' 26,24"** e distância de **35,20 m** até o vértice **V-9**, definido pelas coordenadas **E: 308.888,563 m** e **N: 7.838.954,419 m**; confrontando com terras de **OSCARINA MARGARIDA BATISTA**, segue por com azimute **170° 37' 24,95"** e distância de **12,61 m** até o vértice **V-10**, definido pelas coordenadas **E: 308.890,617 m** e **N: 7.838.941,980 m**; confrontando com terras de **OSCARINA MARGARIDA BATISTA**, segue por com azimute **171° 46' 40,83"** e distância de **8,38 m** até o vértice **V-11**, definido pelas coordenadas **E: 308.891,815 m** e **N: 7.838.933,689 m**; confrontando com terras de **OSCARINA MARGARIDA BATISTA**, segue por com azimute **165° 12' 12,86"** e distância de **6,23 m** até o vértice **V-12**, definido pelas coordenadas **E: 308.893,407 m** e **N: 7.838.927,662 m**; confrontando com terras de **OSCARINA MARGARIDA BATISTA**, segue por com azimute **166° 59' 07,45"** e distância de **4,30 m** até o vértice **V-13**, definido pelas coordenadas **E: 308.894,375 m** e **N: 7.838.923,474 m**; confrontando com terras de **OSCARINA MARGARIDA BATISTA**, segue por com azimute **175° 57' 12,27"** e distância de **7,95 m** até o vértice **V-14**, definido pelas coordenadas **E: 308.894,936 m** e **N: 7.838.915,544 m**; confrontando com terras de **OSCARINA MARGARIDA BATISTA**, segue por com azimute **288° 59' 20,46"** e distância de **15,47 m** até o vértice **V-15**, definido pelas coordenadas **E: 308.880,310 m** e **N: 7.838.920,577 m**; confrontando com terras de **OSCARINA MARGARIDA BATISTA**, segue por com azimute **291° 37' 51,97"** e distância de **12,74 m** até o vértice **V-16**, definido pelas coordenadas **E: 308.868,463 m** e **N: 7.838.925,275 m**; confrontando com terras de **JACYMAR DALLA FONTES**, segue por com azimute **331° 24' 09,84"** e distância de **11,44 m** até o vértice **V-17**, definido pelas coordenadas **E: 308.862,988 m** e **N: 7.838.935,318 m**; confrontando com terras de **JACYMAR DALLA FONTES**, segue por com azimute **347° 06' 40,02"** e distância de **20,35 m** até o vértice **V-18**, definido pelas coordenadas **E: 308.858,449 m** e **N: 7.838.955,154 m**; confrontando com terras de **JACYMAR DALLA FONTES**, segue por com azimute **349° 29' 22,54"** e distância de **9,15 m** até o vértice **V-19**, definido pelas coordenadas **E: 308.856,780 m** e **N: 7.838.964,150 m**; confrontando com terras de **JACYMAR DALLA FONTES**, segue por com azimute **349° 58' 51,13"** e distância de **13,99 m** até o vértice **V-20**, definido pelas coordenadas **E: 308.854,346 m** e **N: 7.838.977,927 m**; confrontando com terras de **JACYMAR DALLA FONTES**, segue por com azimute **351° 57' 09,06"** e distância de **19,62 m** até o vértice **V-21**, definido pelas coordenadas **E: 308.851,600 m** e **N: 7.838.997,349 m**; confrontando com terras de **JACYMAR DALLA FONTES**, segue por com azimute **243° 02' 24,82"** e distância de **9,35 m** até o vértice **V-22**, definido pelas coordenadas **E: 308.843,268 m** e **N: 7.838.993,111 m**; confrontando com terras de **JACYMAR DALLA FONTES**, segue por com azimute **243° 52' 07,33"** e distância de **36,04 m** até o vértice **V-23**, definido pelas coordenadas **E: 308.810,916 m** e **N: 7.838.977,240 m**; confrontando com terras de **JACYMAR DALLA FONTES**, segue por com azimute **241° 53' 50,32"** e distância de **34,15 m** até o vértice **V-24**, definido pelas coordenadas **E: 308.780,793 m** e **N: 7.838.961,154 m**; confrontando com terras de **JACYMAR DALLA FONTES**, segue por com azimute **240° 20' 32,97"** e distância de **23,75 m** até o vértice **V-25**, definido pelas coordenadas **E: 308.760,154 m** e **N: 7.838.949,402 m**; confrontando com terras de **JACYMAR DALLA FONTES**, segue por com azimute **237° 51' 39,74"** e distância de **35,24 m** até o vértice **V-26**, definido pelas coordenadas **E: 308.730,317 m** e **N: 7.838.930,657 m**; confrontando com terras de **JACYMAR DALLA FONTES**, segue por com azimute **239° 13' 49,04"** e distância de **22,13 m** até o vértice **V-27**, definido pelas coordenadas **E: 308.711,303 m** e **N: 7.838.919,336 m**; confrontando com terras de **JACYMAR DALLA FONTES**, segue por com azimute **151° 51' 57,84"** e distância de **23,75 m** até o vértice **V-28**, definido pelas coordenadas **E: 308.722,502 m** e **N: 7.838.898,392 m**; confrontando com terras de **JACYMAR DALLA FONTES**, segue por com azimute **152° 55' 31,84"** e distância de **11,77 m** até o vértice **V-29**, definido pelas coordenadas **E: 308.727,859 m** e **N: 7.838.887,912 m**; confrontando com terras de **JACYMAR DALLA FONTES**, segue por com azimute **151° 04' 18,51"** e distância de **27,65 m** até o vértice **V-30**, definido pelas coordenadas **E: 308.741,232 m** e **N: 7.838.863,715 m**; confrontando com terras de **JACYMAR DALLA FONTES**, segue por com azimute **246° 46' 46,84"** e distância de **29,77 m** até o vértice **V-31**, definido pelas coordenadas **E: 308.713,872 m** e **N: 7.838.851,977 m**; confrontando com terras de **LUCINEIA DA SILVA INÁCIO**, segue por com azimute **334° 05' 20,31"** e distância de **27,39 m** até o vértice **V-32**, definido pelas coordenadas **E: 308.701,905 m** e **N: 7.838.876,610 m**; confrontando com terras de **LUCINEIA DA SILVA INÁCIO**, segue por com azimute **331° 38' 49,27"** e distância de **12,11 m** até o vértice **V-33**, definido pelas coordenadas **E: 308.696,153 m** e **N: 7.838.887,269 m**; confrontando com terras de **LUCINEIA DA SILVA INÁCIO**, segue por com azimute **331° 10' 21,74"** e distância de **24,19 m** até o vértice **V-34**, definido pelas coordenadas **E: 308.684,490 m** e **N: 7.838.908,460 m**; confrontando com terras de **LUCINEIA DA SILVA INÁCIO**, segue por com azimute **254° 04' 22,83"** e distância de **22,66 m** até o vértice **V-35**, definido pelas coordenadas **E: 308.662,697 m** e **N: 7.838.902,241 m**; confrontando com terras de **LUCINEIA DA SILVA INÁCIO**, segue por com azimute **247° 10' 34,54"** e distância de **8,69 m** até o vértice **V-36**, definido pelas coordenadas **E: 308.654,687 m** e **N: 7.838.898,870 m**; confrontando com terras de **LUCINEIA DA SILVA INÁCIO**, segue por com azimute **243° 35' 54,76"** e distância de **17,23 m** até o vértice **V-37**, definido pelas coordenadas **E: 308.639,255 m** e **N: 7.838.891,209 m**; confrontando com terras de **LUCINEIA DA SILVA INÁCIO**, segue por com azimute **237° 11' 34,12"** e distância de **8,95 m** até o vértice **V-38**, definido pelas coordenadas **E: 308.631,736 m** e **N: 7.838.886,362 m**; confrontando com terras de **LUCINEIA DA SILVA INÁCIO**, segue por com azimute **232° 29'**



59,11" e distância de 10,58 m até o vértice V-39, definido pelas coordenadas E: 308.623,342 m e N: 7.838.879,921 m; confrontando com terras de LUCINEIA DA SILVA INÁCIO, segue por com azimute 230° 38' 02,66" e distância de 16,75 m até o vértice V-40, definido pelas coordenadas E: 308.610,390 m e N: 7.838.869,295 m; confrontando com terras de AVENIDA ELIZA CASTIGLIONI ROSA, segue por com azimute 329° 46' 53,52" e distância de 11,40 m até o vértice V-41, definido pelas coordenadas E: 308.604,650 m e N: 7.838.879,150 m; confrontando com terras de MARIA FALCÃO FELBERG, segue por com azimute 57° 15' 34,61" e distância de 24,68 m até o vértice V-42, definido pelas coordenadas E: 308.625,411 m e N: 7.838.892,499 m; confrontando com terras de MARIA FALCÃO FELBERG, segue por com azimute 62° 16' 17,35" e distância de 27,99 m até o vértice V-43, definido pelas coordenadas E: 308.650,190 m e N: 7.838.905,524 m; confrontando com terras de MARIA FALCÃO FELBERG, segue por com azimute 70° 53' 22,05" e distância de 36,15 m até o vértice V-44, definido pelas coordenadas E: 308.684,350 m e N: 7.838.917,360 m; confrontando com terras de JACYMAR DALLA FONTES, segue por com azimute 70° 36' 00,93" e distância de 15,78 m até o vértice V-45, definido pelas coordenadas E: 308.699,230 m e N: 7.838.922,600 m; confrontando com terras de JACYMAR DALLA FONTES, segue por com azimute 62° 19' 33,10" e distância de 30,04 m até o vértice V-46, definido pelas coordenadas E: 308.725,830 m e N: 7.838.936,550 m; confrontando com terras de JACYMAR DALLA FONTES, segue por com azimute 57° 23' 16,44" e distância de 8,11 m até o vértice V-47, definido pelas coordenadas E: 308.732,660 m e N: 7.838.940,920 m; confrontando com terras de JACYMAR DALLA FONTES, segue por com azimute 57° 18' 02,64" e distância de 30,64 m até o vértice V-48, definido pelas coordenadas E: 308.758,440 m e N: 7.838.957,470 m; confrontando com terras de JACYMAR DALLA FONTES, segue por com azimute 59° 28' 21,67" e distância de 21,16 m até o vértice V-49, definido pelas coordenadas E: 308.776,670 m e N: 7.838.968,220 m; confrontando com terras de DERCINI RIGAMONTE, segue por com azimute 62° 51' 47,81" e distância de 20,17 m até o vértice V-50, definido pelas coordenadas E: 308.794,620 m e N: 7.838.977,420 m; confrontando com terras de FRANCISCO FERNANDES DOS PASSOS, segue por com azimute 62° 50' 37,01" e distância de 20,28 m até o vértice V-51, definido pelas coordenadas E: 308.812,664 m e N: 7.838.986,676 m; confrontando com terras de PEDRINA POLIDORIO PINTO, segue por com azimute 63° 55' 07,38" e distância de 29,56 m até o vértice V-52, definido pelas coordenadas E: 308.839,210 m e N: 7.838.999,670 m; confrontando com terras de PEDRINA POLIDORIO PINTO, segue por com azimute 336° 37' 00,76" e distância de 48,76 m até o vértice V-53, definido pelas coordenadas E: 308.819,858 m e N: 7.839.044,426 m; confrontando com terras de ROBERTO GUIMARÃES GURATTI, segue por com azimute 64° 13' 47,76" e distância de 12,02 m até o vértice V-54, definido pelas coordenadas E: 308.830,685 m e N: 7.839.049,653 m; confrontando com terras de ROBERTO GUIMARÃES GURATTI, segue por com azimute 156° 08' 55,58" e distância de 48,31 m até o vértice V-55, definido pelas coordenadas E: 308.850,221 m e N: 7.839.005,466 m; confrontando com terras de ROBERTO GUIMARÃES GURATTI, segue por com azimute 63° 34' 32,83" e distância de 87,51 m até o vértice V-56, definido pelas coordenadas E: 308.928,590 m e N: 7.839.044,410 m; confrontando com terras de ROBERTO GUIMARÃES GURATTI, segue por com azimute 64° 05' 12,55" e distância de 19,42 m até o vértice V-57, definido pelas coordenadas E: 308.946,056 m e N: 7.839.052,896 m; confrontando com terras de ELIZANA VENTURA CASTIGLIONE E OUTROS, segue por com azimute 64° 05' 11,99" e distância de 38,61 m até o vértice V-58, definido pelas coordenadas E: 308.980,784 m e N: 7.839.069,769 m; confrontando com terras de ELIZANA VENTURA CASTIGLIONE E OUTROS, segue por com azimute 68° 36' 46,70" e distância de 40,44 m até o vértice V-59, definido pelas coordenadas E: 309.018,439 m e N: 7.839.084,516 m; confrontando com terras de JAIR DE SOUZA, segue por com azimute 68° 36' 40,66" e distância de 37,97 m até o vértice V-60, definido pelas coordenadas E: 309.053,798 m e N: 7.839.098,365 m; confrontando com terras de JAIR DE SOUZA, segue por com azimute 62° 28' 10,04" e distância de 15,47 m até o vértice V-61, definido pelas coordenadas E: 309.067,519 m e N: 7.839.105,517 m; confrontando com terras de OSCARINA MARGARIDA BATISTA, segue por com azimute 59° 29' 48,87" e distância de 37,14 m até o vértice V-62, definido pelas coordenadas E: 309.099,516 m e N: 7.839.124,367 m; confrontando com terras de OLMIR FERNANDO DE ARAUJO CASTIGLIONE, segue por com azimute 59° 29' 45,09" e distância de 34,70 m até o vértice V-63, definido pelas coordenadas E: 309.129,412 m e N: 7.839.141,980 m; confrontando com terras de OLMIR FERNANDO DE ARAUJO CASTIGLIONE, segue por com azimute 333° 01' 38,92" e distância de 79,49 m até o vértice V-64, definido pelas coordenadas E: 309.093,360 m e N: 7.839.212,820 m; confrontando com terras de ESTRADA DE FERRO VITÓRIA A MINAS (EFVM) - GLEBA 12A - VALE S/A, segue por com azimute 90° 22' 23,73" e distância de 9,21 m até o vértice V-65, definido pelas coordenadas E: 309.102,570 m e N: 7.839.212,760 m; confrontando com terras de ESTRADA DE FERRO VITÓRIA A MINAS (EFVM) - GLEBA 12A - VALE S/A, segue por com azimute 99° 05' 15,27" e distância de 25,14 m até o vértice V-66, definido pelas coordenadas E: 309.127,390 m e N: 7.839.208,790 m; confrontando com terras de ESTRADA DE FERRO VITÓRIA A MINAS (EFVM) - GLEBA 12 - VALE S/A, segue por com azimute 85° 48' 58,46" e distância de 24,12 m até o vértice V-67, definido pelas coordenadas E: 309.151,450 m e N: 7.839.210,550 m; confrontando com terras de ESTRADA DE FERRO VITÓRIA A MINAS (EFVM) - GLEBA 12 - VALE S/A, segue por com azimute 86° 23' 07,59" e distância de 17,77 m até o vértice V-68, definido pelas coordenadas E: 309.169,180 m e N: 7.839.211,670 m; confrontando com terras de ESTRADA DE FERRO VITÓRIA A MINAS (EFVM) - GLEBA 12 - VALE S/A, segue por com azimute 86° 23' 54,13" e distância de 11,30 m até o vértice V-69, definido pelas coordenadas E: 309.180,460 m e N: 7.839.212,380 m; confrontando com terras de ESTRADA DE FERRO VITÓRIA A MINAS (EFVM) - GLEBA 12 - VALE S/A, segue por com azimute 96° 41' 11,47" e distância de 10,05 m até o vértice V-70, definido pelas coordenadas E: 309.190,440 m e N: 7.839.211,210 m; confrontando com terras de ESTRADA DE FERRO VITÓRIA A MINAS (EFVM) - GLEBA 12 - VALE S/A, segue por com azimute 82° 33' 06,71" e distância de 10,34 m até o vértice V-71, definido pelas coordenadas E: 309.200,690 m e N: 7.839.212,550 m; confrontando com terras de ESTRADA DE FERRO VITÓRIA A MINAS (EFVM) - GLEBA 12 - VALE S/A, segue por com azimute 77° 20' 19,27" e distância de 11,73 m até o vértice V-72, definido pelas coordenadas E: 309.212,130 m e N: 7.839.215,120 m; confrontando com terras de ESTRADA DE FERRO VITÓRIA A MINAS (EFVM) - GLEBA 12 - VALE S/A, segue por com azimute 72° 18' 38,16" e distância de 22,12 m até o vértice V-73, definido pelas coordenadas E: 309.233,200 m e N:



7.839.221,840 m; confrontando com terras de **ESTRADA DE FERRO VITÓRIA A MINAS (EFVM) - GLEBA 12 - VALE S/A**, segue por com azimute **59° 00' 21,40"** e distância de **12,97 m** até o vértice **V-74**, definido pelas coordenadas **E: 309.244,320 m** e **N: 7.839.228,520 m**; confrontando com terras de **ESTRADA DE FERRO VITÓRIA A MINAS (EFVM) - GLEBA 12 - VALE S/A**, segue por com azimute **56° 25' 52,67"** e distância de **13,09 m** até o vértice **V-75**, definido pelas coordenadas **E: 309.255,230 m** e **N: 7.839.235,760 m**; confrontando com terras de **ESTRADA DE FERRO VITÓRIA A MINAS (EFVM) - GLEBA 12 - VALE S/A**, segue por com azimute **58° 28' 03,07"** e distância de **24,02 m** até o vértice **V-76**, definido pelas coordenadas **E: 309.275,700 m** e **N: 7.839.248,320 m**; confrontando com terras de **ESTRADA DE FERRO VITÓRIA A MINAS (EFVM) - GLEBA 12 - VALE S/A**, segue por com azimute **57° 01' 11,28"** e distância de **19,25 m** até o vértice **V-77**, definido pelas coordenadas **E: 309.291,850 m** e **N: 7.839.258,800 m**; confrontando com terras de **ESTRADA DE FERRO VITÓRIA A MINAS (EFVM) - GLEBA 12 - VALE S/A**, segue por com azimute **51° 48' 45,61"** e distância de **48,10 m** até o vértice **V-78**, definido pelas coordenadas **E: 309.329,660 m** e **N: 7.839.288,540 m**; confrontando com terras de **ESTRADA DE FERRO VITÓRIA A MINAS (EFVM) - GLEBA 12 - VALE S/A**, segue por com azimute **50° 18' 45,79"** e distância de **35,97 m** até o vértice **V-79**, definido pelas coordenadas **E: 309.357,340 m** e **N: 7.839.311,510 m**; confrontando com terras de **ESTRADA DE FERRO VITÓRIA A MINAS (EFVM) - GLEBA 12 - VALE S/A**, segue por com azimute **58° 07' 22,86"** e distância de **22,70 m** até o vértice **V-80**, definido pelas coordenadas **E: 309.376,620 m** e **N: 7.839.323,500 m**; confrontando com terras de **ESTRADA DE FERRO VITÓRIA A MINAS (EFVM) - GLEBA 12 - VALE S/A**, segue por com azimute **63° 48' 56,80"** e distância de **19,51 m** até o vértice **V-81**, definido pelas coordenadas **E: 309.394,130 m** e **N: 7.839.332,110 m**; confrontando com terras de **ESTRADA DE FERRO VITÓRIA A MINAS (EFVM) - GLEBA 12 - VALE S/A**, segue por com azimute **67° 12' 37,49"** e distância de **8,83 m** até o vértice **V-82**, definido pelas coordenadas **E: 309.402,270 m** e **N: 7.839.335,530 m**; confrontando com terras de **ESTRADA DE FERRO VITÓRIA A MINAS (EFVM) - GLEBA 12 - VALE S/A**, segue por com azimute **73° 48' 53,99"** e distância de **29,56 m** até o vértice **V-83**, definido pelas coordenadas **E: 309.430,660 m** e **N: 7.839.343,770 m**; confrontando com terras de **ESTRADA DE FERRO VITÓRIA A MINAS (EFVM) - GLEBA 12 - VALE S/A**, segue por com azimute **56° 49' 49,18"** e distância de **12,52 m** até o vértice **V-84**, definido pelas coordenadas **E: 309.441,140 m** e **N: 7.839.350,620 m**; confrontando com terras de **ESTRADA DE FERRO VITÓRIA A MINAS (EFVM) - GLEBA 12 - VALE S/A**, segue por com azimute **83° 15' 25,26"** e distância de **7,07 m** até o vértice **V-85**, definido pelas coordenadas **E: 309.448,160 m** e **N: 7.839.351,450 m**; confrontando com terras de **ESTRADA DE FERRO VITÓRIA A MINAS (EFVM) - GLEBA 12 - VALE S/A**, segue por com azimute **80° 03' 58,47"** e distância de **18,78 m** até o vértice **V-86**, definido pelas coordenadas **E: 309.466,660 m** e **N: 7.839.354,690 m**; confrontando com terras de **ESTRADA DE FERRO VITÓRIA A MINAS (EFVM) - GLEBA 12 - VALE S/A**, segue por com azimute **82° 20' 50,06"** e distância de **24,10 m** até o vértice **V-87**, definido pelas coordenadas **E: 309.490,550 m** e **N: 7.839.357,900 m**; confrontando com terras de **ESTRADA DE FERRO VITÓRIA A MINAS (EFVM) - GLEBA 12 - VALE S/A**, segue por com azimute **84° 37' 39,54"** e distância de **10,79 m** até o vértice **V-88**, definido pelas coordenadas **E: 309.501,290 m** e **N: 7.839.358,910 m**; confrontando com terras de **ESTRADA DE FERRO VITÓRIA A MINAS (EFVM) - GLEBA 12 - VALE S/A**, segue por com azimute **88° 05' 41,33"** e distância de **14,44 m** até o vértice **V-89**, definido pelas coordenadas **E: 309.515,720 m** e **N: 7.839.359,390 m**; confrontando com terras de **ESTRADA DE FERRO VITÓRIA A MINAS (EFVM) - GLEBA 12 - VALE S/A**, segue por com azimute **99° 21' 05,70"** e distância de **23,82 m** até o vértice **V-90**, definido pelas coordenadas **E: 309.539,220 m** e **N: 7.839.355,520 m**; confrontando com terras de **ESTRADA DE FERRO VITÓRIA A MINAS (EFVM) - GLEBA 12 - VALE S/A**, segue por com azimute **92° 23' 53,40"** e distância de **23,42 m** até o vértice **V-91**, definido pelas coordenadas **E: 309.562,620 m** e **N: 7.839.354,540 m**; confrontando com terras de **ESTRADA DE FERRO VITÓRIA A MINAS (EFVM) - GLEBA 12 - VALE S/A**, segue por com azimute **106° 27' 40,59"** e distância de **29,75 m** até o vértice **V-92**, definido pelas coordenadas **E: 309.591,150 m** e **N: 7.839.346,110 m**; confrontando com terras de **ESTRADA DE FERRO VITÓRIA A MINAS (EFVM) - GLEBA 12 - VALE S/A**, segue por com azimute **113° 39' 51,84"** e distância de **23,42 m** até o vértice **V-93**, definido pelas coordenadas **E: 309.612,600 m** e **N: 7.839.336,710 m**; confrontando com terras de **ESTRADA DE FERRO VITÓRIA A MINAS (EFVM) - GLEBA 12 - VALE S/A**, segue por com azimute **192° 14' 19,94"** e distância de **24,44 m** até o vértice **V-94**, definido pelas coordenadas **E: 309.607,420 m** e **N: 7.839.312,830 m**; confrontando com terras de **ESTRADA DE FERRO VITÓRIA A MINAS (EFVM) - GLEBA 12 - VALE S/A**, segue por com azimute **115° 38' 58,75"** e distância de **66,90 m** até o vértice **V-95**, definido pelas coordenadas **E: 309.667,730 m** e **N: 7.839.283,870 m**; confrontando com terras de **ESTRADA DE FERRO VITÓRIA A MINAS (EFVM) - GLEBA 12 - VALE S/A**, segue por com azimute **114° 42' 46,65"** e distância de **81,09 m** até o vértice **V-96**, definido pelas coordenadas **E: 309.741,390 m** e **N: 7.839.249,970 m**; confrontando com terras de **ESTRADA DE FERRO VITÓRIA A MINAS (EFVM) - GLEBA 12 - VALE S/A**, segue por com azimute **32° 01' 56,98"** e distância de **24,64 m** até o vértice **V-97**, definido pelas coordenadas **E: 309.754,460 m** e **N: 7.839.270,860 m**; confrontando com terras de **ESTRADA DE FERRO VITÓRIA A MINAS (EFVM) - GLEBA 12 - VALE S/A**, segue por com azimute **113° 50' 41,12"** e distância de **20,26 m** até o vértice **V-98**, definido pelas coordenadas **E: 309.772,990 m** e **N: 7.839.262,670 m**; confrontando com terras de **ESTRADA DE FERRO VITÓRIA A MINAS (EFVM) - GLEBA 12 - VALE S/A**, segue por com azimute **109° 28' 42,36"** e distância de **24,83 m** até o vértice **V-99**, definido pelas coordenadas **E: 309.796,400 m** e **N: 7.839.254,390 m**; confrontando com terras de **ESTRADA DE FERRO VITÓRIA A MINAS (EFVM) - GLEBA 12 - VALE S/A**, segue por com azimute **112° 06' 34,01"** e distância de **20,72 m** até o vértice **V-100**, definido pelas coordenadas **E: 309.815,600 m** e **N: 7.839.246,590 m**; confrontando com terras de **ESTRADA DE FERRO VITÓRIA A MINAS (EFVM) - GLEBA 12 - VALE S/A**, segue por com azimute **114° 45' 53,02"** e distância de **9,99 m** até o vértice **V-101**, definido pelas coordenadas **E: 309.824,674 m** e **N: 7.839.242,404 m**; confrontando com terras de **ESTRADA DE FERRO VITÓRIA A MINAS (EFVM) - GLEBA 12 - VALE S/A**, segue por com azimute **114° 37' 24,83"** e distância de **0,11 m** até o vértice **V-102**, definido pelas coordenadas **E: 309.824,770 m** e **N: 7.839.242,360 m**; confrontando com terras de **ESTRADA DE FERRO VITÓRIA A MINAS (EFVM) - VALE S/A**, segue por com azimute **113° 40' 17,67"** e distância de **18,04 m** até o vértice **V-103**, definido pelas coordenadas **E: 309.841,290 m** e **N: 7.839.235,118 m**; confrontando com terras de **ESTRADA DE FERRO VITÓRIA A MINAS (EFVM) - VALE S/A**, segue por com



azimute **113° 36' 25,59"** e distância de **0,29 m** até o vértice **V-104**, definido pelas coordenadas **E: 309.841,560 m** e **N: 7.839.235,000 m**; confrontando com terras de **ESTRADA DE FERRO VITÓRIA A MINAS (EFVM) - VALE S/A**, segue por com azimute **115° 29' 34,06"** e distância de **20,07 m** até o vértice **V-105**, definido pelas coordenadas **E: 309.859,680 m** e **N: 7.839.226,360 m**; confrontando com terras de **ESTRADA DE FERRO VITÓRIA A MINAS (EFVM) - VALE S/A**, segue por com azimute **111° 35' 06,90"** e distância de **31,99 m** até o vértice **V-106**, definido pelas coordenadas **E: 309.889,430 m** e **N: 7.839.214,590 m**; confrontando com terras de **ESTRADA DE FERRO VITÓRIA A MINAS (EFVM) - VALE S/A**, segue por com azimute **106° 47' 57,72"** e distância de **20,83 m** até o vértice **V-107**, definido pelas coordenadas **E: 309.909,370 m** e **N: 7.839.208,570 m**; confrontando com terras de **ESTRADA DE FERRO VITÓRIA A MINAS (EFVM) - VALE S/A**, segue por com azimute **97° 28' 09,33"** e distância de **20,23 m** até o vértice **V-108**, definido pelas coordenadas **E: 309.929,430 m** e **N: 7.839.205,940 m**; confrontando com terras de **ESTRADA DE FERRO VITÓRIA A MINAS (EFVM) - VALE S/A**, segue por com azimute **94° 24' 46,29"** e distância de **50,92 m** até o vértice **V-109**, definido pelas coordenadas **E: 309.980,200 m** e **N: 7.839.202,022 m**; confrontando com terras de **ESTRADA DE FERRO VITÓRIA A MINAS (EFVM) - VALE S/A**, segue por com azimute **94° 20' 16,76"** e distância de **9,92 m** até o vértice **V-110**, definido pelas coordenadas **E: 309.990,087 m** e **N: 7.839.201,272 m**; confrontando com terras de **ESTRADA DE FERRO VITÓRIA A MINAS (EFVM) - VALE S/A**, segue por com azimute **94° 29' 15,06"** e distância de **10,39 m** até o vértice **V-111**, definido pelas coordenadas **E: 310.000,446 m** e **N: 7.839.200,459 m**; confrontando com terras de **ESTRADA DE FERRO VITÓRIA A MINAS (EFVM) - VALE S/A**, segue por com azimute **94° 24' 46,55"** e distância de **232,62 m** até o vértice **V-112**, definido pelas coordenadas **E: 310.232,380 m** e **N: 7.839.182,560 m**; confrontando com terras de **ESTRADA DE FERRO VITÓRIA A MINAS (EFVM) - VALE S/A**, segue por com azimute **105° 15' 24,36"** e distância de **30,52 m** até o vértice **V-113**, definido pelas coordenadas **E: 310.261,820 m** e **N: 7.839.174,530 m**; confrontando com terras de **ESTRADA DE FERRO VITÓRIA A MINAS (EFVM) - VALE S/A**, segue por com azimute **76° 36' 19,27"** e distância de **12,35 m** até o vértice **V-114**, definido pelas coordenadas **E: 310.273,830 m** e **N: 7.839.177,390 m**; confrontando com terras de **ESTRADA DE FERRO VITÓRIA A MINAS (EFVM) - VALE S/A**, segue por com azimute **106° 57' 14,27"** e distância de **9,91 m** até o vértice **V-115**, definido pelas coordenadas **E: 310.283,310 m** e **N: 7.839.174,500 m**; confrontando com terras de **ESTRADA DE FERRO VITÓRIA A MINAS (EFVM) - VALE S/A**, segue por com azimute **101° 56' 30,64"** e distância de **13,87 m** até o vértice **V-116**, definido pelas coordenadas **E: 310.296,880 m** e **N: 7.839.171,630 m**; confrontando com terras de **ESTRADA DE FERRO VITÓRIA A MINAS (EFVM) - VALE S/A**, segue por com azimute **97° 18' 12,24"** e distância de **12,35 m** até o vértice **V-117**, definido pelas coordenadas **E: 310.309,130 m** e **N: 7.839.170,060 m**; confrontando com terras de **ESTRADA DE FERRO VITÓRIA A MINAS (EFVM) - VALE S/A**, segue por com azimute **91° 01' 41,79"** e distância de **7,80 m** até o vértice **V-118**, definido pelas coordenadas **E: 310.316,930 m** e **N: 7.839.169,920 m**; confrontando com terras de **ESTRADA DE FERRO VITÓRIA A MINAS (EFVM) - VALE S/A**, segue por com azimute **90° 23' 06,37"** e distância de **13,39 m** até o vértice **V-119**, definido pelas coordenadas **E: 310.330,320 m** e **N: 7.839.169,830 m**; confrontando com terras de **ESTRADA DE FERRO VITÓRIA A MINAS (EFVM) - VALE S/A**, segue por com azimute **106° 55' 45,36"** e distância de **13,60 m** até o vértice **V-120**, definido pelas coordenadas **E: 310.343,330 m** e **N: 7.839.165,870 m**; confrontando com terras de **ESTRADA DE FERRO VITÓRIA A MINAS (EFVM) - VALE S/A**, segue por com azimute **92° 37' 31,73"** e distância de **11,35 m** até o vértice **V-121**, definido pelas coordenadas **E: 310.354,670 m** e **N: 7.839.165,350 m**; confrontando com terras de **ESTRADA DE FERRO VITÓRIA A MINAS (EFVM) - VALE S/A**, segue por com azimute **99° 57' 17,28"** e distância de **11,86 m** até o vértice **V-122**, definido pelas coordenadas **E: 310.366,350 m** e **N: 7.839.163,300 m**; confrontando com terras de **ESTRADA DE FERRO VITÓRIA A MINAS (EFVM) - VALE S/A**, segue por com azimute **101° 42' 37,58"** e distância de **10,10 m** até o vértice **V-123**, definido pelas coordenadas **E: 310.376,240 m** e **N: 7.839.161,250 m**; confrontando com terras de **ESTRADA DE FERRO VITÓRIA A MINAS (EFVM) - VALE S/A**, segue por com azimute **96° 10' 33,19"** e distância de **10,78 m** até o vértice **V-124**, definido pelas coordenadas **E: 310.386,960 m** e **N: 7.839.160,090 m**; confrontando com terras de **ESTRADA DE FERRO VITÓRIA A MINAS (EFVM) - VALE S/A**, segue por com azimute **99° 57' 00,03"** e distância de **16,03 m** até o vértice **V-125**, definido pelas coordenadas **E: 310.402,750 m** e **N: 7.839.157,320 m**; confrontando com terras de **ESTRADA DE FERRO VITÓRIA A MINAS (EFVM) - VALE S/A**, segue por com azimute **95° 15' 28,11"** e distância de **22,92 m** até o vértice **V-126**, definido pelas coordenadas **E: 310.425,570 m** e **N: 7.839.155,220 m**; confrontando com terras de **ESTRADA DE FERRO VITÓRIA A MINAS (EFVM) - VALE S/A**, segue por com azimute **98° 00' 32,36"** e distância de **18,73 m** até o vértice **V-127**, definido pelas coordenadas **E: 310.444,120 m** e **N: 7.839.152,610 m**; confrontando com terras de **ESTRADA DE FERRO VITÓRIA A MINAS (EFVM) - VALE S/A**, segue por com azimute **98° 35' 13,26"** e distância de **15,11 m** até o vértice **V-128**, definido pelas coordenadas **E: 310.459,060 m** e **N: 7.839.150,354 m**; confrontando com terras de **HENRI EVALDO RECLE JACOBSEN**, segue por com azimute **188° 19' 34,74"** e distância de **33,20 m** até o vértice **V-129**, definido pelas coordenadas **E: 310.454,252 m** e **N: 7.839.117,502 m**; confrontando com terras de **HENRI EVALDO RECLE JACOBSEN**, segue por com azimute **103° 58' 46,21"** e distância de **21,06 m** até o vértice **V-130**, definido pelas coordenadas **E: 310.474,690 m** e **N: 7.839.112,414 m**; confrontando com terras de **HENRI EVALDO RECLE JACOBSEN**, segue por com azimute **187° 22' 47,64"** e distância de **4,80 m** até o vértice **V-131**, definido pelas coordenadas **E: 310.474,074 m** e **N: 7.839.107,658 m**; confrontando com terras de **HENRI EVALDO RECLE JACOBSEN**, segue por com azimute **264° 19' 55,75"** e distância de **15,47 m** até o vértice **V-132**, definido pelas coordenadas **E: 310.458,678 m** e **N: 7.839.106,130 m**; confrontando com terras de **JAIR XAVIER LIMA**, segue por com azimute **281° 13' 40,81"** e distância de **6,03 m** até o vértice **V-133**, definido pelas coordenadas **E: 310.452,759 m** e **N: 7.839.107,305 m**; confrontando com terras de **JAIR XAVIER LIMA**, segue por com azimute **191° 22' 33,76"** e distância de **10,37 m** até o vértice **V-134**, definido pelas coordenadas **E: 310.450,714 m** e **N: 7.839.097,141 m**; confrontando com terras de **JAIR XAVIER LIMA**, segue por com azimute **281° 22' 27,08"** e distância de **36,20 m** até o vértice **V-135**, definido pelas coordenadas **E: 310.415,226 m** e **N: 7.839.104,280 m**; confrontando com terras de **JAIR XAVIER LIMA**, segue por com azimute **173° 41' 44,16"** e distância de **45,08 m** até o vértice **V-136**, definido pelas coordenadas **E:**



310.420,176 m e N: 7.839.059,475 m; confrontando com terras de JAIR XAVIER LIMA, segue por com azimute 237° 47' 52,19" e distância de 32,93 m até o vértice V-137, definido pelas coordenadas E: 310.392,311 m e N: 7.839.041,926 m; confrontando com terras de JAIR XAVIER LIMA, segue por com azimute 267° 10' 04,15" e distância de 2,93 m até o vértice V-138, definido pelas coordenadas E: 310.389,380 m e N: 7.839.041,781 m; confrontando com terras de JAIR XAVIER LIMA, segue por com azimute 274° 52' 37,09" e distância de 22,04 m até o vértice V-139, definido pelas coordenadas E: 310.367,417 m e N: 7.839.043,655 m; confrontando com terras de JAIR XAVIER LIMA, segue por com azimute 272° 56' 59,00" e distância de 11,17 m até o vértice V-140, definido pelas coordenadas E: 310.356,258 m e N: 7.839.044,230 m; confrontando com terras de JAIR XAVIER LIMA, segue por com azimute 190° 52' 29,28" e distância de 3,23 m até o vértice V-141, definido pelas coordenadas E: 310.355,649 m e N: 7.839.041,060 m; confrontando com terras de JAIR XAVIER LIMA, segue por com azimute 179° 45' 30,19" e distância de 5,22 m até o vértice V-142, definido pelas coordenadas E: 310.355,671 m e N: 7.839.035,843 m; confrontando com terras de JAIR XAVIER LIMA, segue por com azimute 174° 13' 27,97" e distância de 9,83 m até o vértice V-143, definido pelas coordenadas E: 310.356,660 m e N: 7.839.026,065 m; confrontando com terras de JAIR XAVIER LIMA, segue por com azimute 167° 07' 32,72" e distância de 8,42 m até o vértice V-144, definido pelas coordenadas E: 310.358,536 m e N: 7.839.017,857 m; confrontando com terras de JAIR XAVIER LIMA, segue por com azimute 167° 38' 08,98" e distância de 9,13 m até o vértice V-145, definido pelas coordenadas E: 310.360,492 m e N: 7.839.008,934 m; confrontando com terras de JAIR XAVIER LIMA, segue por com azimute 100° 11' 44,48" e distância de 12,25 m até o vértice V-146, definido pelas coordenadas E: 310.372,552 m e N: 7.839.006,765 m; confrontando com terras de JAIR XAVIER LIMA, segue por com azimute 92° 42' 12,44" e distância de 13,00 m até o vértice V-147, definido pelas coordenadas E: 310.385,534 m e N: 7.839.006,152 m; confrontando com terras de JAIR XAVIER LIMA, segue por com azimute 140° 01' 24,04" e distância de 27,96 m até o vértice V-148, definido pelas coordenadas E: 310.403,496 m e N: 7.838.984,728 m; confrontando com terras de JAIR XAVIER LIMA, segue por com azimute 192° 53' 47,65" e distância de 13,10 m até o vértice V-149, definido pelas coordenadas E: 310.400,573 m e N: 7.838.971,962 m; confrontando com terras de GERALDO FERREIRA DOS SANTOS, segue por com azimute 272° 08' 38,94" e distância de 29,99 m até o vértice V-150, definido pelas coordenadas E: 310.370,605 m e N: 7.838.973,084 m; confrontando com terras de GERALDO FERREIRA DOS SANTOS, segue por com azimute 2° 13' 13,84" e distância de 7,25 m até o vértice V-151, definido pelas coordenadas E: 310.370,886 m e N: 7.838.980,331 m; confrontando com terras de GERALDO FERREIRA DOS SANTOS, segue por com azimute 268° 29' 40,30" e distância de 13,06 m até o vértice V-152, definido pelas coordenadas E: 310.357,835 m e N: 7.838.979,988 m; confrontando com terras de GERALDO FERREIRA DOS SANTOS, segue por com azimute 263° 01' 44,59" e distância de 45,57 m até o vértice V-153, definido pelas coordenadas E: 310.312,599 m e N: 7.838.974,457 m; confrontando com terras de JOSÉ MARIA PEREIRA ESCADARIA / SERVIDÃO 02, segue por com azimute 324° 51' 37,26" e distância de 1,91 m até o vértice V-154, definido pelas coordenadas E: 310.311,501 m e N: 7.838.976,017 m; confrontando com terras de JOSÉ MARIA PEREIRA ESCADARIA / SERVIDÃO 02, segue por com azimute 353° 54' 34,61" e distância de 24,95 m até o vértice V-155, definido pelas coordenadas E: 310.308,854 m e N: 7.839.000,825 m; confrontando com terras de JOSÉ MARIA PEREIRA ESCADARIA / SERVIDÃO 02, segue por com azimute 4° 08' 48,84" e distância de 9,46 m até o vértice V-156, definido pelas coordenadas E: 310.309,538 m e N: 7.839.010,259 m; confrontando com terras de JOSÉ MARIA PEREIRA ESCADARIA / SERVIDÃO 02, segue por com azimute 47° 58' 19,40" e distância de 1,88 m até o vértice V-157, definido pelas coordenadas E: 310.310,936 m e N: 7.839.011,519 m; confrontando com terras de JOSÉ MARIA PEREIRA ESCADARIA / SERVIDÃO 02, segue por com azimute 18° 01' 20,59" e distância de 7,77 m até o vértice V-158, definido pelas coordenadas E: 310.313,341 m e N: 7.839.018,911 m; confrontando com terras de JOSÉ MARIA PEREIRA ESCADARIA / SERVIDÃO 02, segue por com azimute 277° 16' 49,74" e distância de 9,05 m até o vértice V-159, definido pelas coordenadas E: 310.304,363 m e N: 7.839.020,058 m; confrontando com terras de JOSÉ MARIA PEREIRA ESCADARIA / SERVIDÃO 02, segue por com azimute 183° 12' 16,35" e distância de 7,46 m até o vértice V-160, definido pelas coordenadas E: 310.303,946 m e N: 7.839.012,610 m; confrontando com terras de JOSÉ MARIA PEREIRA ESCADARIA / SERVIDÃO 02, segue por com azimute 265° 39' 31,13" e distância de 0,77 m até o vértice V-161, definido pelas coordenadas E: 310.303,182 m e N: 7.839.012,552 m; confrontando com terras de JOSÉ MARIA PEREIRA ESCADARIA / SERVIDÃO 02, segue por com azimute 179° 55' 18,00" e distância de 10,24 m até o vértice V-162, definido pelas coordenadas E: 310.303,196 m e N: 7.839.002,312 m; confrontando com terras de JOSÉ MARIA PEREIRA ESCADARIA / SERVIDÃO 02, segue por com azimute 177° 14' 08,53" e distância de 15,28 m até o vértice V-163, definido pelas coordenadas E: 310.303,933 m e N: 7.838.987,048 m; confrontando com terras de JOSÉ MARIA PEREIRA ESCADARIA / SERVIDÃO 02, segue por com azimute 182° 40' 38,46" e distância de 14,19 m até o vértice V-164, definido pelas coordenadas E: 310.303,270 m e N: 7.838.972,870 m; confrontando com terras de GERALDO FERREIRA DOS SANTOS, segue por com azimute 287° 20' 13,19" e distância de 20,88 m até o vértice V-165, definido pelas coordenadas E: 310.283,342 m e N: 7.838.979,091 m; confrontando com terras de GERALDO FERREIRA DOS SANTOS, segue por com azimute 336° 35' 30,30" e distância de 3,09 m até o vértice V-166, definido pelas coordenadas E: 310.282,116 m e N: 7.838.981,923 m; confrontando com terras de GERALDO FERREIRA DOS SANTOS, segue por com azimute 285° 03' 59,49" e distância de 10,84 m até o vértice V-167, definido pelas coordenadas E: 310.271,644 m e N: 7.838.984,742 m; confrontando com terras de GERALDO FERREIRA DOS SANTOS, segue por com azimute 267° 47' 08,40" e distância de 42,03 m até o vértice V-168, definido pelas coordenadas E: 310.229,644 m e N: 7.838.983,118 m; confrontando com terras de GERALDO FERREIRA DOS SANTOS, segue por com azimute 180° 53' 32,12" e distância de 2,76 m até o vértice V-169, definido pelas coordenadas E: 310.229,601 m e N: 7.838.980,357 m; confrontando com terras de GERALDO FERREIRA DOS SANTOS, segue por com azimute 272° 49' 33,80" e distância de 6,61 m até o vértice V-170, definido pelas coordenadas E: 310.222,997 m e N: 7.838.980,683 m; confrontando com terras de GERALDO FERREIRA DOS SANTOS, segue por com azimute 258° 32' 03,95" e distância de 10,69 m até o vértice V-171, definido pelas coordenadas E: 310.212,525 m e N: 7.838.978,559 m; confrontando com terras de GERALDO FERREIRA DOS SANTOS, segue por com azimute 261° 25' 22,50" e distância de 9,48 m até o vértice V-172,



definido pelas coordenadas **E: 310.203,150 m e N: 7.838.977,145 m**; confrontando com terras de **GERALDO FERREIRA DOS SANTOS**, segue por com azimute **263° 21' 54,50"** e distância de **18,62 m** até o vértice **V-173**, definido pelas coordenadas **E: 310.184,658 m e N: 7.838.974,994 m**; confrontando com terras de **GERALDO FERREIRA DOS SANTOS**, segue por com azimute **355° 05' 50,64"** e distância de **20,00 m** até o vértice **V-174**, definido pelas coordenadas **E: 310.182,949 m e N: 7.838.994,918 m**; confrontando com terras de **GERALDO FERREIRA DOS SANTOS**, segue por com azimute **261° 10' 19,17"** e distância de **6,01 m** até o vértice **V-175**, definido pelas coordenadas **E: 310.177,006 m e N: 7.838.993,995 m**; confrontando com terras de **GERALDO FERREIRA DOS SANTOS**, segue por com azimute **359° 53' 27,67"** e distância de **9,99 m** até o vértice **V-176**, definido pelas coordenadas **E: 310.176,987 m e N: 7.839.003,984 m**; confrontando com terras de **GERALDO FERREIRA DOS SANTOS**, segue por com azimute **245° 34' 41,48"** e distância de **11,56 m** até o vértice **V-177**, definido pelas coordenadas **E: 310.166,458 m e N: 7.838.999,203 m**; confrontando com terras de **GERALDO FERREIRA DOS SANTOS**, segue por com azimute **249° 02' 31,48"** e distância de **5,84 m** até o vértice **V-178**, definido pelas coordenadas **E: 310.161,004 m e N: 7.838.997,114 m**; confrontando com terras de **GERALDO FERREIRA DOS SANTOS**, segue por com azimute **260° 08' 24,13"** e distância de **10,92 m** até o vértice **V-179**, definido pelas coordenadas **E: 310.150,245 m e N: 7.838.995,244 m**; confrontando com terras de **GERALDO FERREIRA DOS SANTOS**, segue por com azimute **256° 48' 46,46"** e distância de **13,39 m** até o vértice **V-180**, definido pelas coordenadas **E: 310.137,211 m e N: 7.838.992,190 m**; confrontando com terras de **GERALDO FERREIRA DOS SANTOS**, segue por com azimute **348° 24' 09,23"** e distância de **13,41 m** até o vértice **V-181**, definido pelas coordenadas **E: 310.134,516 m e N: 7.839.005,322 m**; confrontando com terras de **GERALDO FERREIRA DOS SANTOS**, segue por com azimute **0° 52' 56,74"** e distância de **3,44 m** até o vértice **V-182**, definido pelas coordenadas **E: 310.134,569 m e N: 7.839.008,763 m**; confrontando com terras de **GERALDO FERREIRA DOS SANTOS**, segue por com azimute **288° 30' 26,30"** e distância de **16,03 m** até o vértice **V-183**, definido pelas coordenadas **E: 310.119,372 m e N: 7.839.013,850 m**; confrontando com terras de **ELIZEU GUERRA FELIPE**, segue por com azimute **288° 38' 16,79"** e distância de **12,58 m** até o vértice **V-184**, definido pelas coordenadas **E: 310.107,450 m e N: 7.839.017,871 m**; confrontando com terras de **ELIZEU GUERRA FELIPE**, segue por com azimute **302° 40' 52,20"** e distância de **20,82 m** até o vértice **V-185**, definido pelas coordenadas **E: 310.089,923 m e N: 7.839.029,115 m**; confrontando com terras de **ELIZEU GUERRA FELIPE**, segue por com azimute **294° 40' 41,82"** e distância de **5,95 m** até o vértice **V-186**, definido pelas coordenadas **E: 310.084,517 m e N: 7.839.031,599 m**; confrontando com terras de **ELIZEU GUERRA FELIPE**, segue por com azimute **297° 45' 59,37"** e distância de **10,07 m** até o vértice **V-187**, definido pelas coordenadas **E: 310.075,609 m e N: 7.839.036,289 m**; confrontando com terras de **ELIZEU GUERRA FELIPE**, segue por com azimute **293° 33' 10,24"** e distância de **11,62 m** até o vértice **V-188**, definido pelas coordenadas **E: 310.064,960 m e N: 7.839.040,931 m**; confrontando com terras de **ELIZEU GUERRA FELIPE**, segue por com azimute **269° 10' 55,03"** e distância de **10,02 m** até o vértice **V-189**, definido pelas coordenadas **E: 310.054,945 m e N: 7.839.040,788 m**; confrontando com terras de **ELIZEU GUERRA FELIPE**, segue por com azimute **272° 33' 01,03"** e distância de **19,26 m** até o vértice **V-190**, definido pelas coordenadas **E: 310.035,704 m e N: 7.839.041,645 m**; confrontando com terras de **ELIZEU GUERRA FELIPE**, segue por com azimute **275° 47' 09,69"** e distância de **10,13 m** até o vértice **V-191**, definido pelas coordenadas **E: 310.025,628 m e N: 7.839.042,666 m**; confrontando com terras de **ELIZEU GUERRA FELIPE**, segue por com azimute **273° 42' 39,82"** e distância de **24,94 m** até o vértice **V-192**, definido pelas coordenadas **E: 310.000,744 m e N: 7.839.044,280 m**; confrontando com terras de **ELIZEU GUERRA FELIPE**, segue por com azimute **1° 50' 02,80"** e distância de **29,56 m** até o vértice **V-193**, definido pelas coordenadas **E: 310.001,690 m e N: 7.839.073,822 m**; confrontando com terras de **ELIZEU GUERRA FELIPE**, segue por com azimute **20° 51' 16,05"** e distância de **4,56 m** até o vértice **V-194**, definido pelas coordenadas **E: 310.003,314 m e N: 7.839.078,085 m**; confrontando com terras de **ELIZEU GUERRA FELIPE**, segue por com azimute **15° 58' 40,83"** e distância de **8,45 m** até o vértice **V-195**, definido pelas coordenadas **E: 310.005,639 m e N: 7.839.086,205 m**; confrontando com terras de **ELIZEU GUERRA FELIPE**, segue por com azimute **9° 10' 48,97"** e distância de **25,05 m** até o vértice **V-196**, definido pelas coordenadas **E: 310.009,635 m e N: 7.839.110,931 m**; confrontando com terras de **ELIZEU GUERRA FELIPE**, segue por com azimute **271° 24' 41,70"** e distância de **7,47 m** até o vértice **V-197**, definido pelas coordenadas **E: 310.002,168 m e N: 7.839.111,115 m**; confrontando com terras de **ELIZEU GUERRA FELIPE**, segue por com azimute **277° 36' 35,41"** e distância de **12,46 m** até o vértice **V-198**, definido pelas coordenadas **E: 309.989,818 m e N: 7.839.112,765 m**; confrontando com terras de **ELIZEU GUERRA FELIPE**, segue por com azimute **280° 00' 38,31"** e distância de **11,22 m** até o vértice **V-199**, definido pelas coordenadas **E: 309.978,771 m e N: 7.839.114,715 m**; confrontando com terras de **ELIZEU GUERRA FELIPE**, segue por com azimute **278° 41' 36,76"** e distância de **43,22 m** até o vértice **V-200**, definido pelas coordenadas **E: 309.936,052 m e N: 7.839.121,247 m**; confrontando com terras de **ELIZEU GUERRA FELIPE**, segue por com azimute **278° 34' 45,17"** e distância de **24,50 m** até o vértice **V-201**, definido pelas coordenadas **E: 309.911,825 m e N: 7.839.124,902 m**; confrontando com terras de **ELIZEU GUERRA FELIPE**, segue por com azimute **272° 30' 02,11"** e distância de **41,28 m** até o vértice **V-202**, definido pelas coordenadas **E: 309.870,585 m e N: 7.839.126,703 m**; confrontando com terras de **ELIZEU GUERRA FELIPE**, segue por com azimute **266° 19' 46,51"** e distância de **30,16 m** até o vértice **V-203**, definido pelas coordenadas **E: 309.840,483 m e N: 7.839.124,772 m**; confrontando com terras de **ELIZEU GUERRA FELIPE**, segue por com azimute **263° 38' 49,44"** e distância de **9,93 m** até o vértice **V-204**, definido pelas coordenadas **E: 309.830,612 m e N: 7.839.123,673 m**; confrontando com terras de **ELIZEU GUERRA FELIPE**, segue por com azimute **269° 54' 43,03"** e distância de **9,76 m** até o vértice **V-205**, definido pelas coordenadas **E: 309.820,851 m e N: 7.839.123,658 m**; confrontando com terras de **ELIZEU GUERRA FELIPE**, segue por com azimute **262° 46' 25,78"** e distância de **9,48 m** até o vértice **V-206**, definido pelas coordenadas **E: 309.811,442 m e N: 7.839.122,465 m**; confrontando com terras de **ELIZEU GUERRA FELIPE**, segue por com azimute **260° 13' 13,96"** e distância de **9,89 m** até o vértice **V-207**, definido pelas coordenadas **E: 309.801,695 m e N: 7.839.120,785 m**; confrontando com terras de **ELIZEU GUERRA FELIPE**, segue por com azimute **263° 49' 00,93"** e distância de **29,72 m** até o vértice **V-208**, definido pelas coordenadas **E: 309.772,148 m e N: 7.839.117,584 m**; confrontando com terras de



**ELIZEU GUERRA FELIPE**, segue por com azimute **261° 56' 56,25"** e distância de **21,11 m** até o vértice **V-209**, definido pelas coordenadas **E: 309.751,243 m** e **N: 7.839.114,627 m**; confrontando com terras de **ELIZEU GUERRA FELIPE**, segue por com azimute **199° 23' 36,14"** e distância de **4,97 m** até o vértice **V-210**, definido pelas coordenadas **E: 309.749,592 m** e **N: 7.839.109,937 m**; confrontando com terras de **ELIZEU GUERRA FELIPE**, segue por com azimute **170° 11' 15,55"** e distância de **22,95 m** até o vértice **V-211**, definido pelas coordenadas **E: 309.753,504 m** e **N: 7.839.087,318 m**; confrontando com terras de **JOSÉ EUGENIO ROSA JUNIOR**, segue por com azimute **264° 50' 43,99"** e distância de **57,74 m** até o vértice **V-212**, definido pelas coordenadas **E: 309.696,002 m** e **N: 7.839.082,131 m**; confrontando com terras de **JOSÉ EUGENIO ROSA JUNIOR**, segue por com azimute **263° 21' 21,61"** e distância de **11,64 m** até o vértice **V-213**, definido pelas coordenadas **E: 309.684,438 m** e **N: 7.839.080,784 m**; confrontando com terras de **JOSÉ EUGENIO ROSA JUNIOR**, segue por com azimute **266° 25' 01,68"** e distância de **19,70 m** até o vértice **V-214**, definido pelas coordenadas **E: 309.664,778 m** e **N: 7.839.079,553 m**; confrontando com terras de **JOSÉ EUGENIO ROSA JUNIOR**, segue por com azimute **263° 23' 45,34"** e distância de **13,36 m** até o vértice **V-215**, definido pelas coordenadas **E: 309.651,511 m** e **N: 7.839.078,017 m**; confrontando com terras de **JOSÉ EUGENIO ROSA JUNIOR**, segue por com azimute **265° 21' 43,72"** e distância de **12,26 m** até o vértice **V-216**, definido pelas coordenadas **E: 309.639,295 m** e **N: 7.839.077,026 m**; confrontando com terras de **JOSÉ EUGENIO ROSA JUNIOR**, segue por com azimute **266° 29' 47,79"** e distância de **8,28 m** até o vértice **V-217**, definido pelas coordenadas **E: 309.631,030 m** e **N: 7.839.076,520 m**; confrontando com terras de **JOSÉ EUGENIO ROSA JUNIOR**, segue por com azimute **252° 51' 51,97"** e distância de **1,28 m** até o vértice **V-218**, definido pelas coordenadas **E: 309.629,804 m** e **N: 7.839.076,142 m**; confrontando com terras de **JOSÉ EUGENIO ROSA JUNIOR**, segue por com azimute **176° 58' 38,51"** e distância de **9,79 m** até o vértice **V-219**, definido pelas coordenadas **E: 309.630,320 m** e **N: 7.839.066,370 m**; confrontando com terras de **JOSÉ EUGENIO ROSA JUNIOR**, segue por com azimute **176° 24' 07,06"** e distância de **19,76 m** até o vértice **V-220**, definido pelas coordenadas **E: 309.631,560 m** e **N: 7.839.046,650 m**; confrontando com terras de **JOSÉ EUGENIO ROSA JUNIOR**, segue por com azimute **177° 07' 20,70"** e distância de **56,17 m** até o vértice **V-221**, definido pelas coordenadas **E: 309.634,380 m** e **N: 7.838.990,548 m**; confrontando com terras de **JOSÉ EUGENIO ROSA JUNIOR**, segue por com azimute **85° 12' 10,80"** e distância de **23,68 m** até o vértice **V-222**, definido pelas coordenadas **E: 309.657,974 m** e **N: 7.838.992,528 m**; confrontando com terras de **JOSÉ EUGENIO ROSA JUNIOR**, segue por com azimute **174° 58' 03,18"** e distância de **85,09 m** até o vértice **V-223**, definido pelas coordenadas **E: 309.665,438 m** e **N: 7.838.907,767 m**; confrontando com terras de **JOSÉ EUGENIO ROSA JUNIOR**, segue por com azimute **264° 43' 28,23"** e distância de **49,46 m** até o vértice **V-224**, definido pelas coordenadas **E: 309.616,183 m** e **N: 7.838.903,219 m**; confrontando com terras de **JOSÉ EUGENIO ROSA JUNIOR**, segue por com azimute **355° 11' 57,86"** e distância de **85,11 m** até o vértice **V-225**, definido pelas coordenadas **E: 309.609,060 m** e **N: 7.838.988,034 m**; confrontando com terras de **JOSÉ EUGENIO ROSA JUNIOR**, segue por com azimute **84° 11' 04,41"** e distância de **19,85 m** até o vértice **V-226**, definido pelas coordenadas **E: 309.628,805 m** e **N: 7.838.990,045 m**; confrontando com terras de **JOSÉ EUGENIO ROSA JUNIOR**, segue por com azimute **356° 39' 52,30"** e distância de **56,46 m** até o vértice **V-227**, definido pelas coordenadas **E: 309.625,520 m** e **N: 7.839.046,410 m**; confrontando com terras de **JOSÉ EUGENIO ROSA JUNIOR**, segue por com azimute **356° 42' 40,59"** e distância de **27,96 m** até o vértice **V-228**, definido pelas coordenadas **E: 309.623,916 m** e **N: 7.839.074,324 m**; confrontando com terras de **JOSÉ EUGENIO ROSA JUNIOR**, segue por com azimute **252° 50' 55,29"** e distância de **1,21 m** até o vértice **V-229**, definido pelas coordenadas **E: 309.622,756 m** e **N: 7.839.073,966 m**; confrontando com terras de **JOSÉ EUGENIO ROSA JUNIOR**, segue por com azimute **260° 51' 43,91"** e distância de **10,33 m** até o vértice **V-230**, definido pelas coordenadas **E: 309.612,554 m** e **N: 7.839.072,325 m**; confrontando com terras de **JOSÉ EUGENIO ROSA JUNIOR**, segue por com azimute **257° 06' 40,60"** e distância de **23,85 m** até o vértice **V-231**, definido pelas coordenadas **E: 309.589,309 m** e **N: 7.839.067,006 m**; confrontando com terras de **JOSÉ EUGENIO ROSA JUNIOR**, segue por com azimute **260° 52' 51,05"** e distância de **11,91 m** até o vértice **V-232**, definido pelas coordenadas **E: 309.577,547 m** e **N: 7.839.065,118 m**; confrontando com terras de **JOSÉ EUGENIO ROSA JUNIOR**, segue por com azimute **262° 42' 21,19"** e distância de **11,14 m** até o vértice **V-233**, definido pelas coordenadas **E: 309.566,500 m** e **N: 7.839.063,704 m**; confrontando com terras de **JOSÉ EUGENIO ROSA JUNIOR**, segue por com azimute **177° 58' 51,71"** e distância de **3,09 m** até o vértice **V-234**, definido pelas coordenadas **E: 309.566,609 m** e **N: 7.839.060,612 m**; confrontando com terras de **JOSÉ EUGENIO ROSA JUNIOR**, segue por com azimute **262° 32' 44,92"** e distância de **9,76 m** até o vértice **V-235**, definido pelas coordenadas **E: 309.556,933 m** e **N: 7.839.059,346 m**; confrontando com terras de **JOSÉ EUGENIO ROSA JUNIOR**, segue por com azimute **266° 21' 19,46"** e distância de **14,03 m** até o vértice **V-236**, definido pelas coordenadas **E: 309.542,929 m** e **N: 7.839.058,454 m**; confrontando com terras de **JOSÉ EUGENIO ROSA JUNIOR**, segue por com azimute **269° 05' 51,61"** e distância de **12,38 m** até o vértice **V-237**, definido pelas coordenadas **E: 309.530,548 m** e **N: 7.839.058,259 m**; confrontando com terras de **JOSÉ EUGENIO ROSA JUNIOR**, segue por com azimute **1° 53' 23,22"** e distância de **0,79 m** até o vértice **V-238**, definido pelas coordenadas **E: 309.530,574 m** e **N: 7.839.059,047 m**; confrontando com terras de **JOSÉ EUGENIO ROSA JUNIOR**, segue por com azimute **271° 09' 21,76"** e distância de **13,48 m** até o vértice **V-239**, definido pelas coordenadas **E: 309.517,095 m** e **N: 7.839.059,319 m**; confrontando com terras de **JOSÉ EUGENIO ROSA JUNIOR**, segue por com azimute **287° 10' 56,29"** e distância de **2,49 m** até o vértice **V-240**, definido pelas coordenadas **E: 309.514,718 m** e **N: 7.839.060,054 m**; confrontando com terras de **JOSÉ EUGENIO ROSA JUNIOR**, segue por com azimute **271° 33' 06,43"** e distância de **7,68 m** até o vértice **V-241**, definido pelas coordenadas **E: 309.507,040 m** e **N: 7.839.060,262 m**; confrontando com terras de **JOSÉ EUGENIO ROSA JUNIOR**, segue por com azimute **270° 54' 49,90"** e distância de **14,61 m** até o vértice **V-242**, definido pelas coordenadas **E: 309.492,433 m** e **N: 7.839.060,495 m**; confrontando com terras de **JOSÉ EUGENIO ROSA JUNIOR**, segue por com azimute **181° 01' 44,96"** e distância de **0,84 m** até o vértice **V-243**, definido pelas coordenadas **E: 309.492,418 m** e **N: 7.839.059,660 m**; confrontando com terras de **JOSÉ EUGENIO ROSA JUNIOR**, segue por com azimute **271° 47' 50,87"** e distância de **15,40 m** até o vértice **V-244**, definido pelas coordenadas **E: 309.477,027 m** e **N: 7.839.060,143 m**; confrontando com terras de **JOSÉ EUGENIO ROSA JUNIOR**, segue por com azimute **269° 15' 42,68"** e distância de **7,30 m** até o vértice **V-245**, definido pelas





coordenadas **E: 309.469,731 m** e **N: 7.839.060,049 m**; confrontando com terras de **JOSÉ EUGENIO ROSA JUNIOR**, segue por com azimute **271° 40' 35,48"** e distância de **27,45 m** até o vértice **V-246**, definido pelas coordenadas **E: 309.442,296 m** e **N: 7.839.060,852 m**; confrontando com terras de **JOSÉ EUGENIO ROSA JUNIOR**, segue por com azimute **264° 25' 50,34"** e distância de **10,25 m** até o vértice **V-247**, definido pelas coordenadas **E: 309.432,092 m** e **N: 7.839.059,857 m**; confrontando com terras de **JOSÉ EUGENIO ROSA JUNIOR**, segue por com azimute **271° 44' 12,02"** e distância de **16,14 m** até o vértice **V-248**, definido pelas coordenadas **E: 309.415,964 m** e **N: 7.839.060,346 m**; confrontando com terras de **JOSÉ EUGENIO ROSA JUNIOR**, segue por com azimute **317° 52' 10,80"** e distância de **3,06 m** até o vértice **V-249**, definido pelas coordenadas **E: 309.413,908 m** e **N: 7.839.062,619 m**; confrontando com terras de **JOSÉ EUGENIO ROSA JUNIOR**, segue por com azimute **354° 56' 29,85"** e distância de **5,38 m** até o vértice **V-250**, definido pelas coordenadas **E: 309.413,434 m** e **N: 7.839.067,974 m**; confrontando com terras de **JOSÉ EUGENIO ROSA JUNIOR**, segue por com azimute **264° 56' 10,28"** e distância de **7,39 m** até o vértice **V-251**, definido pelas coordenadas **E: 309.406,076 m** e **N: 7.839.067,322 m**; confrontando com terras de **JOSÉ EUGENIO ROSA JUNIOR**, segue por com azimute **265° 18' 54,76"** e distância de **88,52 m** até o vértice **V-252**, definido pelas coordenadas **E: 309.317,849 m** e **N: 7.839.060,092 m**; confrontando com terras de **JOSÉ EUGENIO ROSA JUNIOR**, segue por com azimute **355° 54' 27,76"** e distância de **3,67 m** até o vértice **V-253**, definido pelas coordenadas **E: 309.317,587 m** e **N: 7.839.063,754 m**; confrontando com terras de **JOSÉ EUGENIO ROSA JUNIOR**, segue por com azimute **267° 21' 00,58"** e distância de **33,68 m** até o vértice **V-254**, definido pelas coordenadas **E: 309.283,945 m** e **N: 7.839.062,197 m**; confrontando com terras de **JOSÉ EUGENIO ROSA JUNIOR**, segue por com azimute **189° 28' 13,68"** e distância de **26,60 m** até o vértice **V-255**, definido pelas coordenadas **E: 309.279,568 m** e **N: 7.839.035,958 m**; confrontando com terras de **JOSÉ EUGENIO ROSA JUNIOR**, segue por com azimute **274° 22' 33,39"** e distância de **14,29 m** até o vértice **V-256**, definido pelas coordenadas **E: 309.265,324 m** e **N: 7.839.037,048 m**; confrontando com terras de **JOSÉ EUGENIO ROSA JUNIOR**, segue por com azimute **184° 58' 02,73"** e distância de **27,86 m** até o vértice **V-257**, definido pelas coordenadas **E: 309.262,912 m** e **N: 7.839.009,297 m**; confrontando com terras de **JOSÉ EUGENIO ROSA JUNIOR**, segue por com azimute **264° 16' 10,58"** e distância de **51,54 m** até o vértice **V-258**, definido pelas coordenadas **E: 309.211,631 m** e **N: 7.839.004,151 m**; confrontando com terras de **JOSÉ EUGENIO ROSA JUNIOR**, segue por com azimute **264° 37' 22,10"** e distância de **28,78 m** até o vértice **V-259**, definido pelas coordenadas **E: 309.182,978 m** e **N: 7.839.001,454 m**; confrontando com terras de **IVONETE MANFRE DA SILVA**, segue por com azimute **325° 28' 27,40"** e distância de **76,01 m** até o vértice **V-260**, definido pelas coordenadas **E: 309.139,897 m** e **N: 7.839.064,077 m**; confrontando com terras de **IVONETE MANFRE DA SILVA**, segue por com azimute **28° 09' 24,86"** e distância de **14,97 m** até o vértice **V-261**, definido pelas coordenadas **E: 309.146,962 m** e **N: 7.839.077,277 m**; confrontando com terras de **IVONETE MANFRE DA SILVA**, segue por com azimute **59° 57' 37,77"** e distância de **5,48 m** até o vértice **V-262**, definido pelas coordenadas **E: 309.151,702 m** e **N: 7.839.080,018 m**; confrontando com terras de **LEONTINO GERALDIN FROHELICH**, segue por com azimute **59° 57' 28,39"** e distância de **33,52 m** até o vértice **V-263**, definido pelas coordenadas **E: 309.180,720 m** e **N: 7.839.096,800 m**; confrontando com terras de **LEONTINO GERALDIN FROHELICH**, segue por com azimute **346° 36' 27,01"** e distância de **9,07 m** até o vértice **V-264**, definido pelas coordenadas **E: 309.178,620 m** e **N: 7.839.105,620 m**; confrontando com terras de **LEONTINO GERALDIN FROHELICH**, segue por com azimute **349° 29' 50,14"** e distância de **24,08 m** até o vértice **V-265**, definido pelas coordenadas **E: 309.174,230 m** e **N: 7.839.129,300 m**; confrontando com terras de **LEONTINO GERALDIN FROHELICH**, segue por com azimute **274° 01' 39,69"** e distância de **14,09 m** até o vértice **V-266**, definido pelas coordenadas **E: 309.160,170 m** e **N: 7.839.130,290 m**; confrontando com terras de **LEONTINO GERALDIN FROHELICH**, segue por com azimute **343° 54' 37,57"** e distância de **16,92 m** até o vértice **V-267**, definido pelas coordenadas **E: 309.155,480 m** e **N: 7.839.146,550 m**; confrontando com terras de **LEONTINO GERALDIN FROHELICH**, segue por com azimute **240° 46' 48,71"** e distância de **33,55 m** até o vértice **V-268**, definido pelas coordenadas **E: 309.126,197 m** e **N: 7.839.130,171 m**; confrontando com terras de **IVONETE MANFRE DA SILVA**, segue por com azimute **232° 20' 50,49"** e distância de **18,33 m** até o vértice **V-269**, definido pelas coordenadas **E: 309.111,685 m** e **N: 7.839.118,974 m**; confrontando com terras de **IVONETE MANFRE DA SILVA**, segue por com azimute **243° 03' 25,96"** e distância de **59,83 m** até o vértice **V-270**, definido pelas coordenadas **E: 309.058,349 m** e **N: 7.839.091,865 m**; confrontando com terras de **IVONETE MANFRE DA SILVA**, segue por com azimute **246° 07' 57,63"** e distância de **30,02 m** até o vértice **V-271**, definido pelas coordenadas **E: 309.030,900 m** e **N: 7.839.079,720 m**; confrontando com terras de **IVONETE MANFRE DA SILVA**, segue por com azimute **173° 31' 26,19"** e distância de **41,31 m** até o vértice **V-272**, definido pelas coordenadas **E: 309.035,559 m** e **N: 7.839.038,676 m**; confrontando com terras de **IVONETE MANFRE DA SILVA**, segue por com azimute **255° 18' 27,17"** e distância de **4,11 m** até o vértice **V-1**, encerrando este perímetro.

Todas as coordenadas aqui descritas estão georreferenciadas ao Sistema Geodésico Brasileiro e encontram-se representadas no Sistema UTM, referenciadas ao Meridiano Central 39 WGr, fuso 24 K, tendo como datum o SIRGAS-2000. Todos os azimutes e distâncias, área e perímetro foram calculados no plano de projeção UTM.

**Protocolo 1503851**



Autenticar documento em <http://camaracolatina.nopapercloud.com.br/autenticidade> com o identificador 330039003300320032003A00540052004100. Documento assinado digitalmente conforme MP nº 2.200-2/2001, que institui a Infra-estrutura de Chaves Públicas Brasileira - ICP-Brasil.