

Colatina/ES, 24 de outubro de 2023.

OF. GAPRE 565/2023

Exmº. Sr.
Felipe Coutinho Martins
DD. Presidente da Câmara Municipal de Colatina.

Excelentíssimo Senhor Presidente,

PL 93/23

Em atenção às solicitações constantes no Ofícios nº. 608 /2023 de autoria do Presidente da Câmara Municipal de Colatina Felipe Coutinho Martins (Processo Administrativo: 21963/2023) respectivamente, encaminho as informações prestadas pela Secretaria Municipal de Desenvolvimento Urbano e Meio Ambiente e a Secretaria Municipal da Fazenda Colatina/ES.

Solicito a esta Presidência que as informações ora prestadas sejam levadas a apreciação do edil interessado.

Atenciosamente,




Daniel Albareda de Oliveira
Secretário Municipal Adjunto

CÂMARA MUNICIPAL DE COLATINA PROTOCOLO Nº 612 DATA: 30/10/23 _____ FUNCIONÁRIO

CÂMARA MUNICIPAL DE COLATINA/ES RECEBIDO EM 20/10/23 POR _____





ENCAMINHAMENTO

Processo: N° 021963/2023

A Superintendência de Planejamento Urbano,

_ Encaminho os autos conforme requerimento na folha N° 02 para análise e demais providências.

Colatina, 12 de Setembro de 2023


DANUZA DE SOUSA MOREIRA

Gerente de Licenciamento de Obras e Serviços – Mat. n° 012301 – SEDUMA
Secretaria Municipal de Desenvolvimento Urbano e Meio Ambiente



DESPACHO

Processo nº: 021.963/2023

Encaminhamento à: Cadastro Imobiliário

Assunto: Nomeação de Praça

Trata-se de resposta ao Ofício CMC N°608/2023 da Câmara Municipal de Colatina – ES, que solicita informações sobre a Praça pública localizada entre os bairros Aeroporto e São Braz, visando nomeá-la como “PRAÇA ATTILIO ROSSI”.

Em resposta ao item 01, não temos ciência de outra Lei Municipal que nomeie o logradouro ou via em questão.

Em resposta ao item 02, após pesquisa no Sistema de Informações Geográficas – SIG, não encontramos logradouro, ou via pública cadastrada com este nome.

Sem mais, encaminho este processo ao Cadastro Imobiliário para prosseguimento.

Colatina/ES, 15 de setembro de 2023.




JEFFERSON BATISTA DOS SANTOS

Decreto N° 26.666/22

Secretaria Municipal de Desenvolvimento Urbano e Meio Ambiente

Página 1 de 1





PREFEITURA MUNICIPAL DE COLATINA
SECRETARIA MUNICIPAL DA FAZENDA
SUPERINTENDÊNCIA DE CADASTRO IMOBILIÁRIO
COORDENADORIA DE CADASTRO IMOBILIÁRIO
Telefone: (27) 3177-7066

PROCESSO: Nº 21963/2023

AO GABINETE DO PREFEITO

DESPACHO

Atendendo ao processo nº 21963/2023, onde a CÂMARA MUNICIPAL DE COLATINA, por meio do Ofício nº 608/2023, solicita informações sobre a praça a ser denominada.


Ao analisar o conteúdo do Ofício, não ficou claro qual praça está sendo objeto do projeto de Lei.

Desta forma, necessitamos de um mapa retirado do Google Maps destacando a praça a ser denominada, para que possamos responder ao item 03 do Ofício.

Por fim, segue o processo ao Gabinete do Prefeito para análise e prosseguimento.

Atenciosamente,

Colatina, 22 de setembro de 2023.


MATEUS ZANONI RIBEIRO DOS SANTOS
Matrícula nº 110621
Decreto nº 27.215/2022

Mateus Zanoni R. dos Santos
Chefe do Setor de Cadastro Imobiliário
Decreto nº 27.215/2022



PREFEITURA MUNICIPAL DE COLATINA
COMANDO DE BARRAGEM





PREFEITURA MUNICIPAL DE COLATINA

COMPROVANTE DE DESPACHO

ORIGEM Local (Setor) GABINETE DO PREFEITO

Remessa Nº 000046076

Responsável MARCOS VINICIUS SILVA

Data e Hora 27/09/2023 16:12:27

Despacho Considerando as informações encaminhadas pela Câmara Municipal, encaminho os autos para prosseguimento.

COLATINA, 27 de setembro de 2023

MARCOS VINICIUS SILVA
GABINETE DO PREFEITO

PROTOCOLO(S)

Processo, REQUERIMENTO - PMC Nº 015238/2023 - Externo
CAMARA MUNICIPAL DE COLATINA
ENCAMINHAMENTO - Atividades Gerais

ENCAMINHO OFICIO CMC Nº 413/2023, SOLICITACAO (FAZ)

Processo, REQUERIMENTO - PMC Nº 021963/2023 - Externo
CAMARA MUNICIPAL DE COLATINA
ENCAMINHAMENTO - Atividades Gerais


ENCAMINHO OFICIO CMC Nº 608/2023, SOLICITACAO (FAZ)

RECEBIMENTO Local (Setor) SUPERINT CADASTRO IMOBILIARIO

COLATINA,



Autenticar documento em http://camaracolatina.nopapercloud.com.br/autenticidade
com o Responsável 330031003700340039003A00540052004100. Documento assinado digitalmente
conforme MP nº 2.200-2/2001, que institui a Infra-estrutura de Chaves Públicas Brasileira - ICP-
Brasil.



PREFEITURA MUNICIPAL DE COLATINA

SECRETARIA MUNICIPAL DA FAZENDA

AVENIDA ANGELO GIUBERTI, 343, ESPLANADA - COLATINA - ESPIRITO SANTO

CNPJ : 27165729000174 Telefone : (0xx27) 3177-7000

Email:



Ano: 2023

Data de Emissão: 05/10/2023 18:15:35

Emitido por: MATEUS ZANONI RIBEIRO DOS SANTOS - 05/10/2023

Boletim de Cadastro Imobiliario

Contribuinte : MUNICIPIO DE COLATINA
Inscrição: 01047400100001
Endereço: RUA AGOSTINHO GRIPPA 0 - PRAÇA ESTHER DIAS DALLA BERNARDINA SAO BRAZ - COLATINA - Cep.:
CPF/CNPJ: 27.165.729/0001-74
Data do Cadastro: 31/03/2016
Valor Venal: 782.695,04
Estado do Cadastro: Ativo
Data Final: Fantasia:

009 - Informações Gerais do Terreno

Fator de Localização: 27
Ocupação: Não Construído
Situação do Terreno: Esquina /Duas Frentes
Utilização do Imóvel: Terreno s/ Uso
Pedologia: Normal
Topografia: Declive
Limitação: Sem Cerca /Muro
Patrimônio: Particular
Uso do Imóvel: Próprio
Imune IPTU: Sim
Isento TSU: Sim

011 - Serviços Urbanos no Logradouro

Esgoto: Sim
Água: Sim
Iluminação Pública: Sim
Calçamento: Sim
Limpeza Pública: Sim
Galeria Pluvial: Sim
Rede Telefônica: Sim
Guias/Sarjetas: Sim
Coleta de Lixo: Sim

013 - Dimensões da Unidade

Área do Terreno: 2098,86
Área da Unidade: 0
Área Total da Edificação: 0,00
Testada do Imóvel: 163,00
Testada de Iluminação: 163,00
Testada de Calçamento: 163,00
Testada de Limpeza: 163,00
Nº de Unidades: 0
Área Terraço: 0
Área Garagem: 0
Área Não Tributável: 0

Historico

Table with 4 columns: Data, Processo, Assunto, Fiscal. It contains two entries from 31/03/2016 regarding cadastral registration and historical records.





LEI Nº 6.620, DE 19 DE AGOSTO DE 2019

**Denominam Ruas e Praças no loteamento
Residencial Darcy Dalla Bernadina, no Bairro São
Braz _____ :**

Faço saber que a Câmara Municipal de Colatina, do Estado do Espírito Santo, aprovou e Eu sanciono a seguinte Lei:

Artigo 1º - Ficam denominadas as seguintes vias Públicas localizadas no Loteamento Darcy Dalla Bernadina, no Bairro São Braz.

1 – Rua Alfacyr Queiroz Pereira a atual Rua Projetada, que inicia em frente ao lote 01 da quadra 01, inscrição nº 01.04.714.0386.0001; e ao lote 01 da quadra 03, inscrição nº 01.04.716.0017.001, e termina em frente ao lote 17 da quadra 01, inscrição nº 01.04.714.0196.001; e ao lote 05 da quadra 04, inscrição 01.04.717.0061.001.

2 – Rua Fernando Antonio Rezende Rua a atual Rua Projetada, que inicia em frente ao lote 20 da quadra 02, inscrição nº 01.04.715.0273.001; e ao lote 01 da quadra 05, inscrição nº 01.04.718.0017.001, e termina em frente ao lote 10 da quadra 02, inscrição nº 01.04.715.0164.001, e termina em frente ao lote 10 da quadra 02, inscrição nº 01.04.715.0164.001; e ao lote 12 da quadra 05, inscrição nº 01.04.718.0133.001.

3 – Rua Alvino Maestri a atual Rua Projetada que inicia em frente ao lote 16 da quadra 03, inscrição nº 01.04.716.0198.001, e ao lote 01 da quadra 06, inscrição nº 01.04.719.0016.001, e termina em frente ao lote 06, quadra 04 inscrição nº 01.04.717.0099.001, e ao lote 03 da quadra 08, inscrição nº 01.04.721.0054.001.

4 – Rua Carlos Chieppe a atual Rua Projetada, que inicia em frente ao lote 01 da quadra 01, inscrição nº 01.04.714.0386.001; ao lote 01 da quadra 03, inscrição nº 01.04.716.0017.001; e a área verde 01, inscrição nº 01.04.737.0100.001, e termina em frente ao lote 03 da quadra 11, inscrição nº 01.04.724.0005.001, e a área verde 01, inscrição nº 01.04.737.0100.001.

5 – Rua Antenor Scarton a atual Rua Projetada, que inicia em frente ao lote 04 da quadra 07, inscrição nº 01.04.720.0064.001, e a área verde 02, inscrição nº 01.04.724.0184.001, e termina em frente ao lote 09 da quadra 07, inscrição nº 01.04.720.0140.001, e ao lote 01 da quadra 11, inscrição nº 01.04.724.0040.001.

6 – Rua Custodio Forzza a atual Rua Projetada que inicia em frente ao lote 24 da quadra 05, inscrição nº 01.04.718.0297.001, e ao lote 01 da quadra 09, inscrição nº 01.04.722.0017.001, e termina em frente ao lote 13 da quadra 05,





15 – Rua Norivaldo Muller Raasch a atual Rua Projetada, que inicia em frente ao lote 04 da quadra 15, inscrição nº 01.04.728.0337.001; e a rotatória C, inscrição nº 01.04.743.0070.001, termina em frente ao lote 01 da quadra 14, inscrição nº 01.04.727.0039.001; ao equipamento comunitário, inscrição nº 01.04.727.0500.001, e a área verde 01, inscrição nº 01.04.737.0100.001.

16 – Praça Vanda Ribeiro da Silva Dalla Bernadina a atual Praça Projetada, localizada Rotatória K em frente a quadra 01 lote 16, inscrição nº 01.04.714.0182.001, quadra 02 lote 01, inscrição nº 01.04.715.0030.001.

17 – Praça Esther Dias Dalla Bernadina a atual Praça Projetada, localizada Rotatória B em frente Quadra 17 lote 05, inscrição nº 01.04.730.0028.001, e lote 06, inscrição nº 01.04.730.0168.001.

18 – Praça Arminda Dala Bernadina Tardín a atual Praça Projetada, localizada na Rotatória C em frente a quadra 14 lote 01, inscrição nº 01.04.727.0039.001, e a área verde 01, inscrição nº 01.04.734.0100.001.

Artigo 2º - Esta Lei entra em vigor na data de sua publicação, revogando-se as disposições em contrário.

Registre-se, Publique-se e Cumpra-se.

Gabinete do Prefeito Municipal de Colatina, em 19 de agosto de 2019.



Prefeito Municipal


Registrada no Gabinete do Prefeito Municipal
de Colatina, em 19 de agosto de 2019.



Secretário Municipal de Gabinete.



MAPA DE LOCALIZAÇÃO




Projeção Transversa de Mercator
 DATUM SIRGAS 2000
 Zona 24 S

Secretaria Municipal da Fazenda
 Superintendência de Cadastro Imobiliário
 Autor: Mateus Zanoni Ribeiro dos Santos


Legenda

- Lotes
- Quadras
- Logradouros





PREFEITURA MUNICIPAL DE COLATINA
SECRETARIA MUNICIPAL DA FAZENDA
SUPERINTENDÊNCIA DE CADASTRO IMOBILIÁRIO
COORDENADORIA DE CADASTRO IMOBILIÁRIO
Telefone: (27) 3177-7066



PROCESSO: Nº 21963/2023

AO GABINETE DO PREFEITO

DESPACHO

Atendendo ao processo nº 21963/2023, onde a CÂMARA MUNICIPAL DE COLATINA, por meio do Ofício nº 608/2023, solicita informações sobre a praça a ser denominada.

Ao consultar o BCI da inscrição imobiliária da praça em questão conforme apontado no mapa da fl. 08 nº 01.04.740.0100.001 (fl. 10), foi verificado que a mesma já foi denominada como Praça Esther Dias Dalla Bernardina pela Lei nº 6620/2019 (fls. 11 e 12).

Segue a resposta ao questionamento do item 03.

3 – As delimitações da praça citada neste ofício estão corretas?

A fim de fornecer mais informações que permitam a melhor localização da praça, sugerimos que seja utilizada a seguinte delimitação:


Denomina PRAÇA ATTILIO ROSSI a atual Praça Esther Dias Dalla Bernardina, localizada na confluência da Avenida Darcy Dalla Bernardina com as Ruas Agostinho Grippa e Eduardo de Bortolo, inscrição imobiliária nº 01.04.740.0100.001, no Loteamento Darcy Dalla Bernardina, Bairro São Braz, Colatina/ES.

Segue mapa de localização na fl. 13.

Por fim, segue o processo ao Gabinete do Prefeito para análise e prosseguimento.

Atenciosamente,

Colatina, 06 de outubro de 2023.


MATEUS ZANONI RIBEIRO DOS SANTOS
Matrícula nº 110621
Decreto nº 27.215/2022

Mateus Zanoni R. dos Santos
Chefe do Setor de Cadastro Imobiliário
Decreto nº 27.215/2022


ALECIO SESANA
Secretário Municipal da Fazenda



Autenticar documento em <http://camaracolatina.nopapercloud.com.br/autenticidade>
com o identificador 330031003700340039003A00540052004100. Documento assinado digitalmente
conforme MP nº 2.200-2/2001, que institui a Infra-estrutura de Chaves Públicas Brasileira - ICP-
Brasil.