

Colatina/ES, 23 de novembro de 2023.

OF. GAPRE 622/2023

Exmº. Sr.  
Felippe Coutinho Martins  
DD. Presidente da Câmara Municipal de Colatina.

PL 91

Excelentíssimo Senhor Presidente,

Em atenção às solicitações constantes no **Ofícios nº. 582 /2023** de autoria do Presidente da Câmara Municipal de Colatina **Felippe Coutinho Martins (Processo Administrativo: 21031/2023)** respectivamente, encaminho as informações prestadas pela Secretaria Municipal de Desenvolvimento Urbano e Meio Ambiente e a Secretaria Municipal da Fazenda Colatina/ES.

Solicito a esta Presidência que as informações ora prestadas sejam levadas a apreciação do edil interessado.

Atenciosamente,

  
**Daniel Albareda de Oliveira**  
**Secretário Municipal Adjunto**





## DESPACHO

**Processo nº:** 021.031/2023

**Encaminhado à:** Cadastro Imobiliário

**Assunto:** Nomeação de Rua

Trata-se de resposta ao Ofício CMC Nº582/2023 da Câmara Municipal de Colatina – ES, que solicita informações sobre o atual “**RUA PROJETADA Nº04**”, Quadra G, Lote 06, localizada no bairro Luiz Iglésias no Loteamento Residencial Vista do Sol, visando nomeá-la como “**RUA VALDÊ GOMES DA SILVA**”.

Em resposta ao item 01, não temos ciência de outra Lei Municipal que nomeie o logradouro ou via em questão.

Em resposta ao item 02, após pesquisa no Sistema de Informações Geográficas – SIG, não encontramos logradouro, ou via pública cadastrada com este nome.

Sem mais, encaminho este processo ao Cadastro Imobiliário para prosseguimento.

Colatina/ES, 01 de novembro de 2023.


**JEFFERSON BATISTA DOS SANTOS**


Decreto Nº 26.666/22

Secretaria Municipal de Desenvolvimento Urbano e Meio Ambiente



# MAPA DE LOCALIZAÇÃO







  
 06

Projeção Transversa de Mercator  
 DATUM SIRGAS 2000  
 Zona 24 S

Secretaria Municipal da Fazenda  
 Superintendência de Cadastro Imobiliário  
 Autor: Mateus Zanoni Ribeiro dos Santos

**Legenda**

-  Lotes
-  Quadras
-  Logradouros



Autenticar documento em <http://camaracolatina.nopapercloud.com.br/autenticidade> com o identificador 330032003300310032003A00540052004100, Documento assinado digitalmente conforme MP n° 2.200-2/2001, que institui a Infra-estrutura de Chaves Públicas Brasileira - ICP-Brasil.



PREFEITURA MUNICIPAL DE COLATINA  
SECRETARIA MUNICIPAL DA FAZENDA  
SUPERINTENDÊNCIA DE CADASTRO IMOBILIÁRIO  
COORDENADORIA DE CADASTRO IMOBILIÁRIO  
Telefone: (27) 3177-7066

**PROCESSO: Nº 21031/2023**

**AO GABINETE DO PREFEITO**

**DESPACHO**

Atendendo ao processo nº **21031/2023**, onde a **CÂMARA MUNICIPAL DE COLATINA**, por meio do Ofício nº 582/2023, solicita informações sobre a rua a ser denominada.

Segue a resposta ao questionamento do item 03.

**3 – As delimitações da via pública citada neste ofício estão corretas?**

A fim de fornecer mais informações que permitam a melhor localização da rua, sugerimos que seja utilizada a seguinte delimitação:

Denomina RUA VALDÊ GOMES DA SILVA a Rua Projetada 04, que se inicia na Avenida Projetada 01, em frente ao imóvel de inscrição imobiliária nº 01.02.225.0282.001, e termina na Travessa Projetada 03, em frente ao imóvel de inscrição imobiliária nº 01.02.228.0057.001, no Loteamento Vista do Sol, bairro Luiz Iglésias, Colatina/ES.

Segue mapa de localização na fl. 06.

Por fim, segue o processo ao Gabinete do Prefeito para análise e prosseguimento.

Atenciosamente,

**Colatina, 13 de novembro de 2023.**

  
\_\_\_\_\_  
**MATEUS ZANONI RIBEIRO DOS SANTOS**


Matrícula nº 110621  
Decreto nº 27.215/2022

Mateus Zanoni R. dos Santos  
Chefe do Setor de Cadastro Imobiliário  
Decreto nº 27.215/2022

  
\_\_\_\_\_  
**ALECIO SESANA**  
Secretário Municipal da Fazenda



# MAPA DE LOCALIZAÇÃO



Autenticar documento em <http://camaracolatina.nopapercloud.com.br/autenticidade> com o identificador 330032003300310032003A00540052004100, Documento assinado digitalmente conforme MP n° 2.200-2/2001, que institui a Infra-estrutura de Chaves Públicas Brasileira - ICP-Brasil.