

Colatina/ES, 23 de novembro de 2023.

OF. GAPRE 621/2023

Exmº. Sr.
Felippe Coutinho Martins
DD. Presidente da Câmara Municipal de Colatina.

PL 89

Excelentíssimo Senhor Presidente,

Em atenção às solicitações constantes no **Ofícios nº. 581 /2023** de autoria do Presidente da Câmara Municipal de Colatina **Felippe Coutinho Martins (Processo Administrativo: 21032/2023)** respectivamente, encaminho as informações prestadas pela Secretaria Municipal de Desenvolvimento Urbano e Meio Ambiente e a Secretaria Municipal da Fazenda Colatina/ES.

Solicito a esta Presidência que as informações ora prestadas sejam levadas a apreciação do edil interessado.

Atenciosamente,


Daniel Albarêda de Oliveira
Secretário Municipal Adjunto

CÂMARA MUNICIPAL DE COLATINA	
PROTOCOLO	
Nº <u>663</u>	DATA: <u>29/11/23</u>
_____ FUNCIONÁRIO	



DESPACHO

Processo nº: 021.032/2023

Encaminhado à: Cadastro Imobiliário

Assunto: Nomeação de Rua

Trata-se de resposta ao Ofício CMC Nº581/2023 da Câmara Municipal de Colatina – ES, que solicita informações sobre o atual “**RUA PROJETADA Nº02**”, Quadra C, localizada no bairro Vista do Sol, visando nomeá-la como “**RUA LISBOA**”.

Em resposta ao item 01, não temos ciência de outra Lei Municipal que nomeie o logradouro ou via em questão.

Em resposta ao item 02, após pesquisa no Sistema de Informações Geográficas – SIG, não encontramos logradouro, ou via pública cadastrada com este nome.

Sem mais, encaminho este processo ao Cadastro Imobiliário para prosseguimento.

Colatina/ES, 01 de novembro de 2023.



JEFFERSON BATISTA DOS SANTOS

Decreto Nº 26.666/22

Secretaria Municipal de Desenvolvimento Urbano e Meio Ambiente

Página 1 de 1

Rua Elpídio Ferreira da Silva, S/N, Sagrado Coração de Jesus – Colatina/ES

Tel.: (27) 3177-7077 / 3721-5086 E-mail: engenharias.seduma@gmail.com

Autenticar documento em <http://camaracolatina.nopapercloud.com.br/autenticidade>
com o identificador 330032003300340038003A00540052004100. Documento assinado digitalmente
conforme MP nº 2.200-2/2001, que institui a Infra-estrutura de Chaves Públicas Brasileira - ICP-
Brasil.



MAPA DE LOCALIZAÇÃO





 Projeção Transversa de Mercator - UTM

 DATUM SIRGAS 2000


 Zona 24 S


 Secretaria Municipal da Fazenda


 Superintendência de Cadastro Imobiliário

 Autor: Mateus Zanoni Ribeiro dos Santos

Legenda

 Lotes

 Quadras

 Logradouros



Autenticar documento em <http://camaraacolatina.nopapercloud.com.br/autenticidade> com o identificador 330032003300310038003A00540052004100, Documento assinado digitalmente conforme MP nº 2.200-2/2001, que institui a Infra-estrutura de Chaves Públicas Brasileira - ICP-Brasil.



PREFEITURA MUNICIPAL DE COLATINA
SECRETARIA MUNICIPAL DA FAZENDA
SUPERINTENDÊNCIA DE CADASTRO IMOBILIÁRIO
COORDENADORIA DE CADASTRO IMOBILIÁRIO
Telefone: (27) 3177-7066

PROCESSO: Nº 21032/2023

AO GABINETE DO PREFEITO

DESPACHO

Atendendo ao processo nº **21032/2023**, onde a **CÂMARA MUNICIPAL DE COLATINA**, por meio do Ofício nº 581/2023, solicita informações sobre a rua a ser denominada.

Segue a resposta ao questionamento do item 03.

3 – As delimitações da via pública citada neste ofício estão corretas?

A fim de fornecer mais informações que permitam a melhor localização da rua, sugerimos que seja utilizada a seguinte delimitação:


Denomina RUA LISBOA a Rua Projetada 02, que se inicia na Avenida Projetada 01, em frente ao imóvel de inscrição imobiliária nº 01.02.223.0224.001, e termina na Travessa Projetada 01, em frente ao imóvel de inscrição imobiliária nº 01.02.223.0101.001, no Loteamento Vista do Sol, bairro Luiz Iglésias, Colatina/ES.

Segue mapa de localização na fl. 06.

Por fim, segue o processo ao Gabinete do Prefeito para análise e prosseguimento.

Atenciosamente,

Colatina, 13 de novembro de 2023.



MATEUS ZANONI RIBEIRO DOS SANTOS
Matrícula nº 110621
Decreto nº 27.215/2022




ALECIO SESANA
Secretário Municipal da Fazenda

Mateus Zanoni R. dos Santos
Chefe do Setor de Cadastro Imobiliário
Decreto nº 27.215/2022



Autenticar documento em <http://camaracolatina.nopapercloud.com.br/autenticidade> com o identificador 330032003300310038003A00540052004100, Documento assinado digitalmente conforme MP nº 2.200-2/2001, que institui a Infra-estrutura de Chaves Públicas Brasileira - ICP-Brasil.

MAPA DE LOCALIZAÇÃO



Projeção Transversa de Mercator - UTM
 DATUM SIRGAS 2000
 Zona 24 S
 Secretaria Municipal da Fazenda
 Superintendência de Cadastro Imobiliário
 Autor: Mateus Zanoni Ribeiro dos Santos

Legenda

- Lotes
- Quadras
- Logradouros



Autenticar documento em <http://camara.colatina.nopapercloud.com.br/autenticidade>
 com o identificador 330032003300310038003A00540052004100, Documento assinado digitalmente
 conforme MP n° 2.200-2/2001, que institui a Infra-estrutura de Chaves Públicas Brasileira - ICP-
 Brasil.