



Câmara Municipal de Colatina  
Palácio Justiniano de Mello e Silva Netto  
Estado do Espírito Santo

Colatina-ES, 19 de Agosto de 2020.

**Ofício CMC Nº 550/2020**

Do Presidente da Câmara Municipal de Colatina

Ao Prefeito Municipal de Colatina

**REF.: Solicitação (FAZ)**

Excelentíssimo Prefeito,

Solicitamos a V. S<sup>a</sup>, informações para que possamos dar legalidade ao Projeto de Lei nº 083/2020 em que Denomina “PRAÇA WANDERLEIA APARECIDA CASER” A ROTATÓRIA PÚBLICA LOCALIZADA NA AVENIDA HERMÍNIA STELA DETONI FAVARATO S/Nº, ESPAÇO DE USO PÚBLICO 03 – FAZENDA VITALI, conforme abaixo discriminado:

Art.1º - Fica denominada “PRAÇA WANDERLEIA APARECIDA CASER”, a praça Pública localizada na rotatória da Avenida Hermínia Stela Detoni Favarato, espaço de uso público 03- Fazenda Vitali.

Sendo só, para o momento, valho-me do ensejo para renovar-lhe nossa elevada estima e consideração.

Atenciosamente,

  
**ELIESIO BRAZ BOLZANI**  
Presidente da Câmara Municipal de Colatina

Ao Exmo. Sr.  
**Sérgio Meneguelli**  
Prefeito Municipal de Colatina

COLATINA-ES - CEP.: 29.700-025  
E-mail: [secretaria@camaracolatina.es.gov.br](mailto:secretaria@camaracolatina.es.gov.br)

TELFAX.: (27) 3722.3444



Documento assinado digitalmente conforme MP nº 2.200-2/2001, que institui a Infra-estrutura de Chaves Públicas Brasileira - ICP - Brasil. O documento pode ser acessado no endereço eletrônico <http://www3.camaracolatina.es.gov.br/autenticidade> sob o identificador 310031003700330036003A00540052004100

Colatina, 06 de outubro de 2020.

**OF GAPRE 791/2020**

**Ilustríssimo Senhor Vereador,**

Em atenção ao Ofício nº 550/2020, solicitando informações para dar legalidade ao Projeto de Lei sob o nº 083/2020, que visa nominar a "Praça Wanderleia Aparecida Caser", neste Município, encaminhamos as informações prestadas pelo Coordenador de Geoprocessamento.

Renovamos nossos protestos de estima e consideração.

Saudações cordiais,


**SÉRGIO MENEGUELLI**  
Prefeito Municipal


**Exmº. Sr.**

**Eliesio Braz Bolzani**

**DD. Presidente da Câmara Municipal  
de Colatina**

**Nesta.**





PREFEITURA MUNICIPAL DE COLATINA  
SECRETARIA MUNICIPAL DA FAZENDA  
SUPERINTENDÊNCIA DE CADASTRO IMOBILIÁRIO  
COORDENADORIA DE GEOPROCESSAMENTO  
Telefone: (27) 3177-7066

**PROCESSO: Nº 93775/2020**

**AO GABINETE DO PREFEITO**

### **DESPACHO**

Atendendo ao processo nº **93775/2020**, onde a **CÂMARA MUNICIPAL DE COLATINA**, através do **Ofício Nº 550/2020**, solicita informações para fins de dar legalidade ao Projeto de Lei nº 083/2020, o qual visa denominar Praça Wanderleia Aparecida Caser a rotatória pública localizada na Avenida Hermínia Stela Detoni Favarato, S/N, Espaço de Uso Público 03, no bairro Fazenda Vitali.

Analisando o conteúdo do ofício, foi verificado que foram solicitadas informações mas não foram apontadas quais informações estão sendo solicitadas por meio do mesmo. Desta forma, as informações serão fornecidas utilizando como base os questionamentos apresentados nos últimos ofícios encaminhados a esta Superintendência a respeito de denominações de logradouros. Seguem abaixo os questionamentos com as respectivas respostas.

**1. Existe Lei Municipal que denomina a praça citada neste ofício?**

Em pesquisa no Portal Legislação Online da Prefeitura Municipal de Colatina, foi identificada a Lei nº 6.524/2018, a qual denomina Praça Hugo Almeida Favarato a praça com complexo esportivo, ambos localizados na Avenida Hermínia Stela Detoni Favarato, no Loteamento Real Garden, Bairro Fazenda Vitali, conforme fl. 06.

A fim de verificar se esta praça se refere à mesma praça objeto do presente Projeto de Lei, foi realizada uma consulta ao processo de aprovação do Loteamento Real Garden junto à Gerência de Loteamentos da SEDUMA. Os resultados da pesquisa foram anexados nas fls. 07 a 13.

Conforme as referidas folhas, foi identificado que, de acordo com a planta do loteamento, a área destinada a receber um equipamento esportivo é o Espaço de Uso Público 01, o qual se localiza na Avenida Hermínia Stela Detoni Favarato, da mesma forma que o Espaço de Uso Público 03, conforme os mapas de fls. 14 e 15.

Desta forma, é possível concluir que a Lei nº 6.524/2018 denomina a Praça referente ao Espaço de Uso Público 01, sendo que a praça a ser denominada (Espaço de Uso Público 03) ainda não possui Lei Municipal que a confira uma denominação oficial.

**2. A delimitação da praça citada neste ofício está correta?**

Em pesquisa no Sistema de Geoprocessamento, não foram identificados erros na delimitação apresentada. No entanto, com o intuito de complementá-la e facilitar a



localização da referida praça, segue abaixo a delimitação completa da praça conforme o Sistema de Geoprocessamento Municipal.

Fica denominada PRAÇA WANDERLEIA APARECIDA CASER a praça pública localizada na rotatória da Avenida Hermínia Stela Detoni Favarato, Espaço de Uso Público 03, inscrição municipal nº 01.02.288.0001.001, Bairro Fazenda Vitali.


**3. O nome WANDERLEIA APARECIDA CASER já denomina alguma via pública, logradouro ou próprio do Município de Colatina – ES?**

Informamos que não possuímos informações a respeito da denominação dos imóveis pertencentes ao Município de Colatina, tais como escolas, creches, unidades de saúde, praças etc.. Em pesquisa no portal Legislação Online da Prefeitura Municipal de Colatina, não foi encontrada nenhuma Lei Municipal que denomine alguma via pública ou logradouro com o nome apresentado acima. Destacamos que o referido portal possui as leis sancionadas a partir do ano de 1990. As leis anteriores a este período estão disponíveis no arquivo de Leis localizado no Gabinete do Prefeito. Por fim, não foi encontrado no Sistema de Geoprocessamento e no Cadastro Imobiliário Municipal outra via pública ou logradouro que possua a denominação apresentada no Projeto de Lei.

Sem mais, segue processo ao Gabinete do Prefeito para análise e posterior encaminhamento à Câmara Municipal de Colatina.

Atenciosamente,

**Colatina, 05 de outubro de 2020.**

  
**MATEUS ZANONI RIBEIRO DOS SANTOS**  
Coordenador de Geoprocessamento  
Decreto nº 23.401/2019  
Matrícula nº 110621





**LEI Nº 6.524, DE 30 DE AGOSTO DE 2018**

**DÁ NOME A PRAÇA HUGO  
ALMEIDA FAVARATO, NO  
LOTEAMENTO REAL GARDEN,  
BAIRRO FAZENDA VITALI.**

Faço saber que a **CÂMARA MUNICIPAL DE COLATINA, DO ESTADO DO ESPÍRITO SANTO**, aprovou e Eu sanciono a seguinte Lei:

**Art. 1º** Fica denominada "PRAÇA HUGO ALMEIDA FAVARATO" a praça com o complexo esportivo ambos localizado na Av. Hermínia Stela Detoni Favarato, no Loteamento Real Garden, Bairro Fazenda Vitali.

**Art. 2º** Esta Lei entrará em vigor na data de sua publicação, revogadas as disposições em contrário.

Registre-se, Publique-se e Cumpra-se.

Gabinete do Prefeito Municipal de Colatina, em 30 de agosto de 2018.

---

**PREFEITO MUNICIPAL**

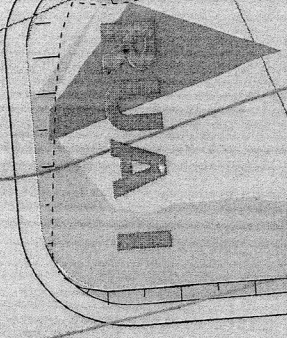
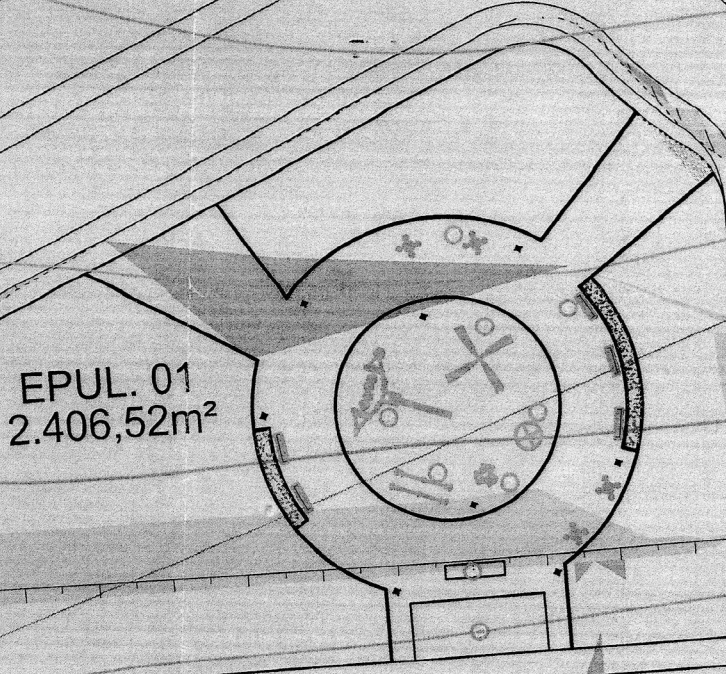
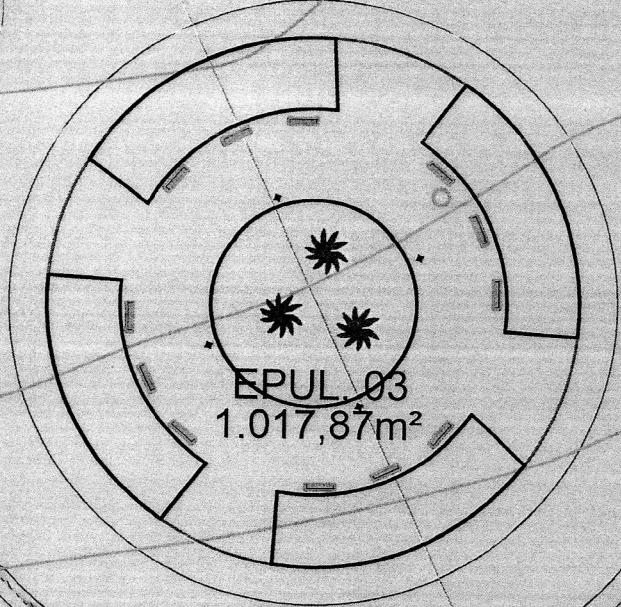
Registrada no Gabinete do Prefeito Municipal de Colatina, em 30 de agosto de 2018.

---

**SECRETÁRIO MUNICIPAL DE GABINETE**

Este texto não substitui o original publicado e arquivado na Prefeitura Municipal de Colatina.





A DE SERVIDAÇÃO

ES:  
ATIVIDADES REFEREM-SE A TERRAPLENAGEM  
ESTA PARA O EMPREENDIMENTO EM QUESTÃO.  
PLANTAÇÃO DA TERRAPLENAGEM, VER NOTAS DE  
D,

				<b>LOTEAMENTO RESIDENCIAL COLATINA I</b>	
Coordenador do Projeto:		End. do Imóvel: FAZENDA VITALI, COLATINA - ES		Escala: 1/3000	
BANISMO 19/08/15		Proprietário:		Data: AGOSTO/2015	
OTO 24/04/15		SPE COLATINA I EMPREENDIMENTOS IMOBILIÁRIOS LTDA		Revisão: 2	
13/03/15		<b>PROJETO DE TERRAPLENAGEM</b>		Página:	
DATA		<b>MAPA DE DEPENDÊNCIAS</b>		03/10	



Este documento assinado digitalmente conforme MP nº 2206-2/2004 - Sistema de Infra-estrutura de Chaves Públicas Brasileira - ICP - Brasil. O documento pode ser acessado no endereço eletrônico <http://www3.camaracolatina.es.gov.br/autenticidade> sob o identificador 310031003700330036003A00540052004100



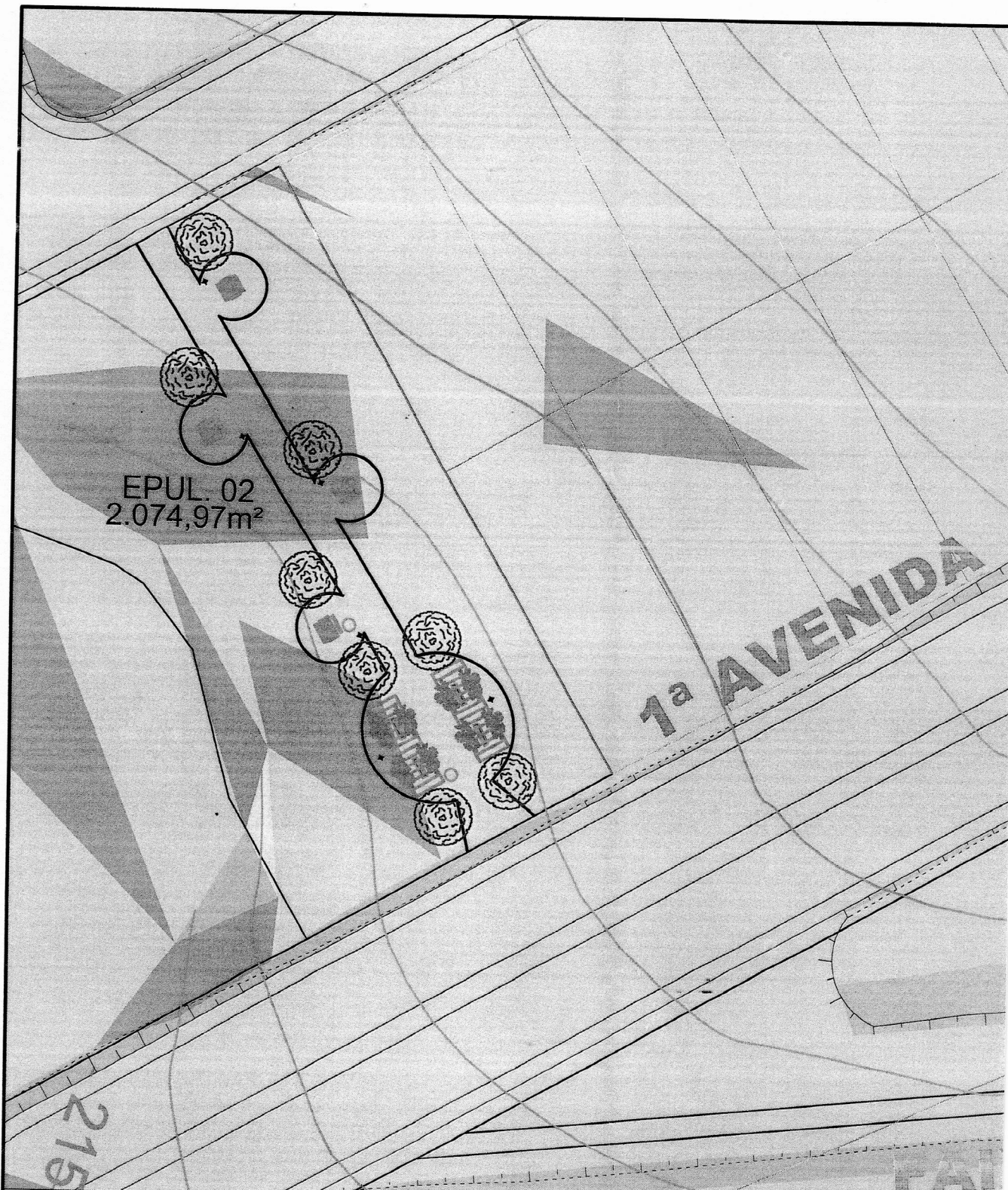


TABELA DE DECLIVIDADES DA SUPERFÍCIE			
Nº	% MÍNIMA	% MÁXIMA	COR
1	0.00%	10.00%	
2	10.00%	20.00%	
3	20.00%	25.00%	
4	25.00%	30.00%	
5	30.00%	35.00%	
6	35.00%	40.00%	
7	40.00%	45.00%	
8	>45.00%		

- CONVENÇÕES
- EIXO PROJETO
  - BORDO
  - QUADRAS
  - TALUDE DE CORTE
  - TALUDE DE ATERRO

REVISÃO	
Nº	DESCRIÇÃO
2	REVISÃO EM FUNÇÃO DA ALTERAÇÃO
1	ALTERAÇÕES EM FUNÇÃO DE RED
0	EMISSÃO INICIAL



Documento assinado digitalmente conforme MP nº 2.200-2/2001, que institui a Infra-estrutura de Chaves Públicas Brasileira - ICP - Brasil. O documento pode ser acessado no endereço eletrônico <http://www3.camaracolatina.es.gov.br/autenticidade> sob o identificador 310031003700330036003A00540052004100

**VIRGINIA VITALI**

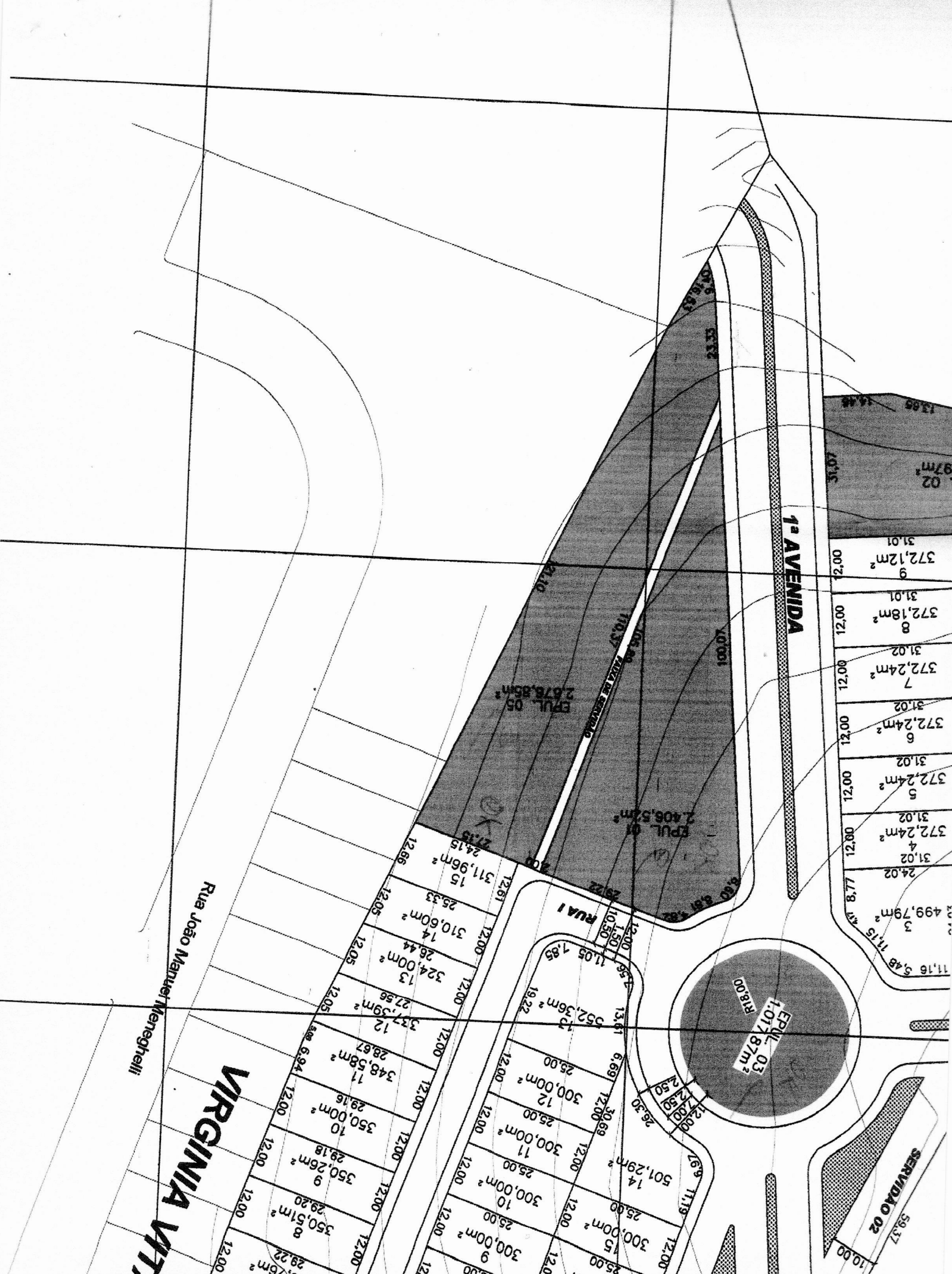
Rua João Manuel Meneghelli

**1ª AVENIDA**

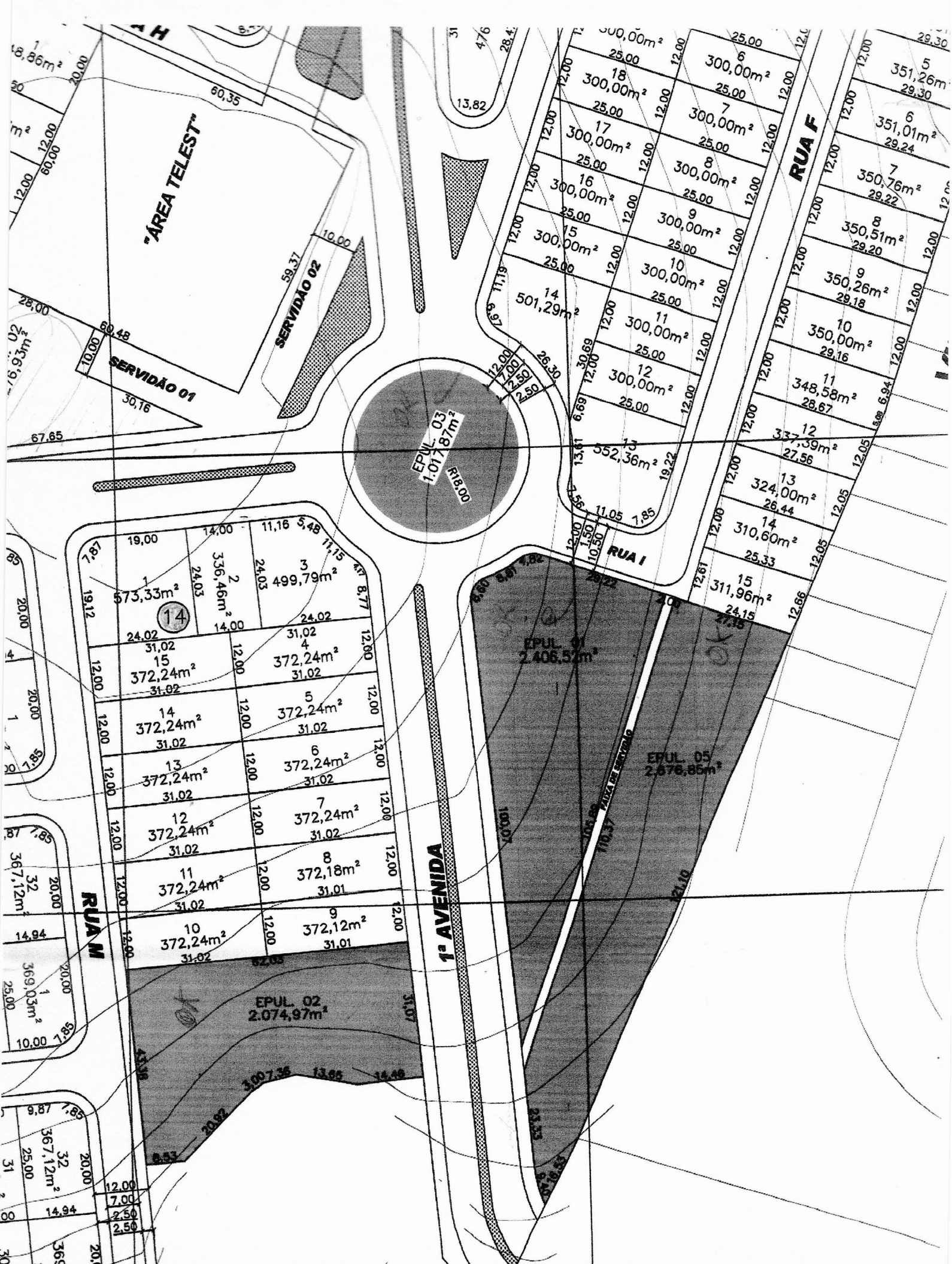
**RUA I**

**SERVIDÃO 02**

Documento assinado digitalmente conforme MP nº 2.200-2/2000 que institui a Infra-estrutura de Chaves Públicas Brasileira - ICP - Brasil. O documento pode ser acessado no endereço eletrônico <http://www3.cam.mec.gov.br> autenticado sob o identificador 310031003700330036003A00540052004100







Documento assinado digitalmente conforme MP nº 2.200-2/2001, que institui a Infra-estrutura de Chaves Públicas Brasileira - ICP - Brasil. O documento pode ser acessado no endereço eletrônico <http://www3.camaracolatina.es.gov.br/autenticidade> sob o identificador

310031003700330036003A00540052004100



**PREFEITURA MUNICIPAL DE COLATINA**  
**Secretaria Municipal de Desenvolvimento Urbano e Meio Ambiente**  
Rua Melvin Jones 90 – Esplanada – Colatina – ES  
CEP: 29702716 - Tel : 3177-701



09 – Espaço Público 01

Foto de 08/11/2019



10 – Espaço Público 03

Foto de 08/11/2019




Documento assinado digitalmente conforme MP nº 2.200-2/2001, que institui a Infra-estrutura de Chaves Públicas Brasileira - ICP - Brasil. O documento pode ser acessado no endereço eletrônico <http://www3.camaracolatina.es.gov.br/autenticidade> sob o identificador 310031003700330036003A00540052004100






**PREFEITURA MUNICIPAL DE COLATINA**  
**Secretaria Municipal de Desenvolvimento Urbano e Meio Ambiente**  
Rua Melvin Jones 90 – Esplanada – Colatina – ES  
CEP: 29702716 - Tel : 3177-701



11 – 2ª Avenida e Equipamento Comunitário 02 (lado direito)

Foto de 08/11/2019



12 – Rua 'N' e equipamento comunitário 01 (lado direito)

Foto de 08/11/2019



Documento assinado digitalmente conforme MP nº 2.200-2/2001, que institui a Infra-estrutura de Chaves Públicas Brasileira - ICP - Brasil. O documento pode ser acessado no endereço eletrônico <http://www3.camaracolatina.es.gov.br/autenticidade> sob o identificador 310031003700330036003A00540052004100



**PREFEITURA MUNICIPAL DE COLATINA**  
**Secretaria Municipal de Desenvolvimento Urbano e Meio Ambiente**  
Rua Melvin Jones 90 – Esplanada – Colatina – ES  
CEP: 29702716 - Tel : 3177-701



13 – 1ª Avenida e Espaço Público 01

Foto de 08/11/2019



14 – 2ª Avenida e Rua 'N'

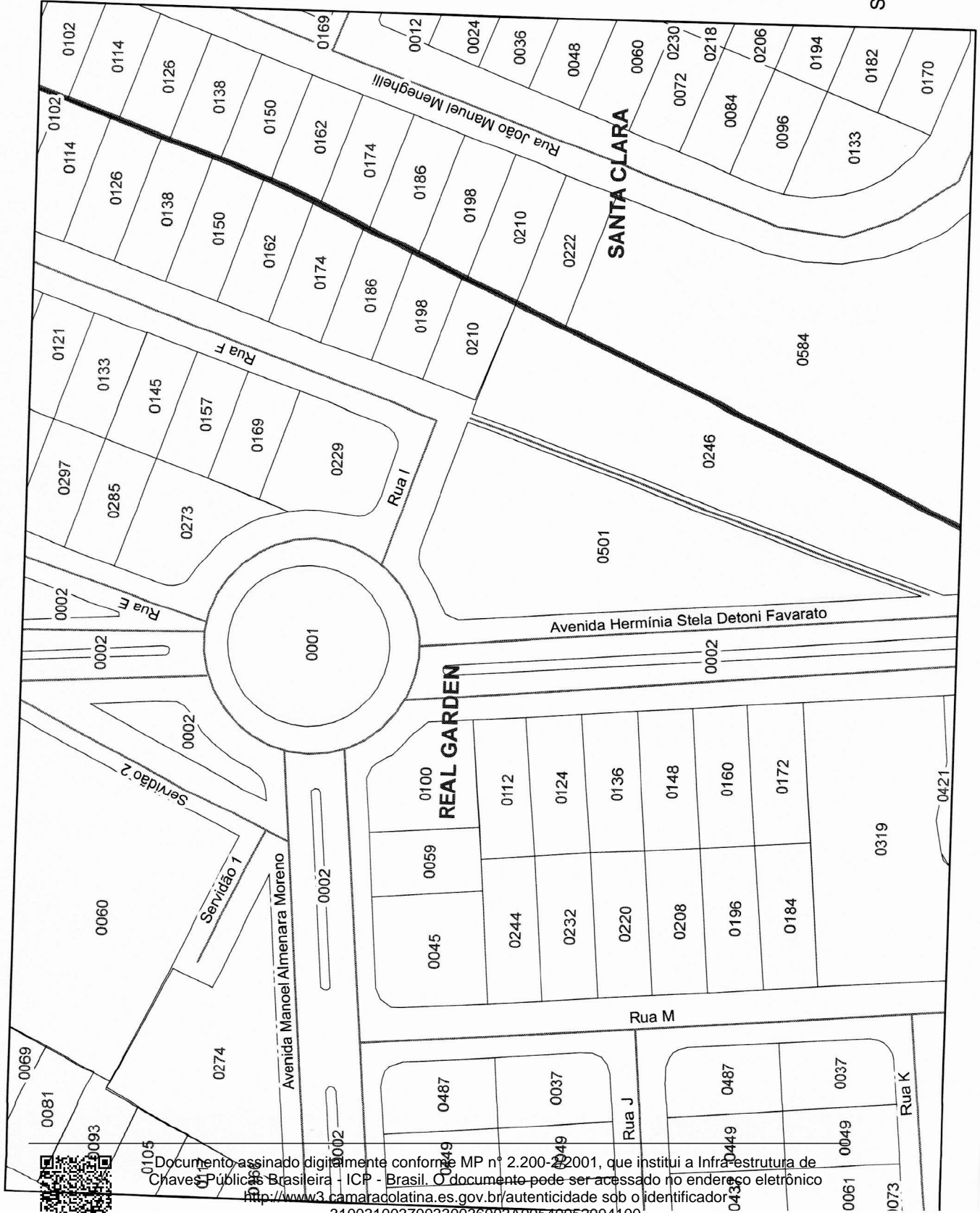
Foto de 08/11/2019



Documento assinado digitalmente conforme MP nº 2.200-2/2001, que institui a Infra-estrutura de Chaves Públicas Brasileira - ICP - Brasil. O documento pode ser acessado no endereço eletrônico <http://www3.camaracolatina.es.gov.br/autenticidade> sob o identificador 310031003700330036003A00540052004100



# MAPA DE LOCALIZAÇÃO - ELUP 01 E 03 - LOTEAMENTO REAL GARDEN - BAIRRO FAZENDA VITALI



**Legenda**  
 — LOGRADOUROS  
 □ LOTES



Secretaria Municipal da Fazenda  
 Superintendência de Cadastro Imobiliário  
 Coordenadoria de Geoprocessamento

**DATUM: SIRGAS 2000 - Zona 24S**



Documento assinado digitalmente conforme MP nº 2.200-2/2001, que institui a Infra-estrutura de Chaves Públicas Brasileira - ICP - Brasil. O documento pode ser acessado no endereço eletrônico <http://www3.camara.colatina.es.gov.br/autenticidade> sob o identificador

310031003700330036003A00540052004100

# MAPA DE LOCALIZAÇÃO - ELUP 01 E 03 - LOTEAMENTO REAL GARDEN - BAIRRO FAZENDA VITALI



## Legenda

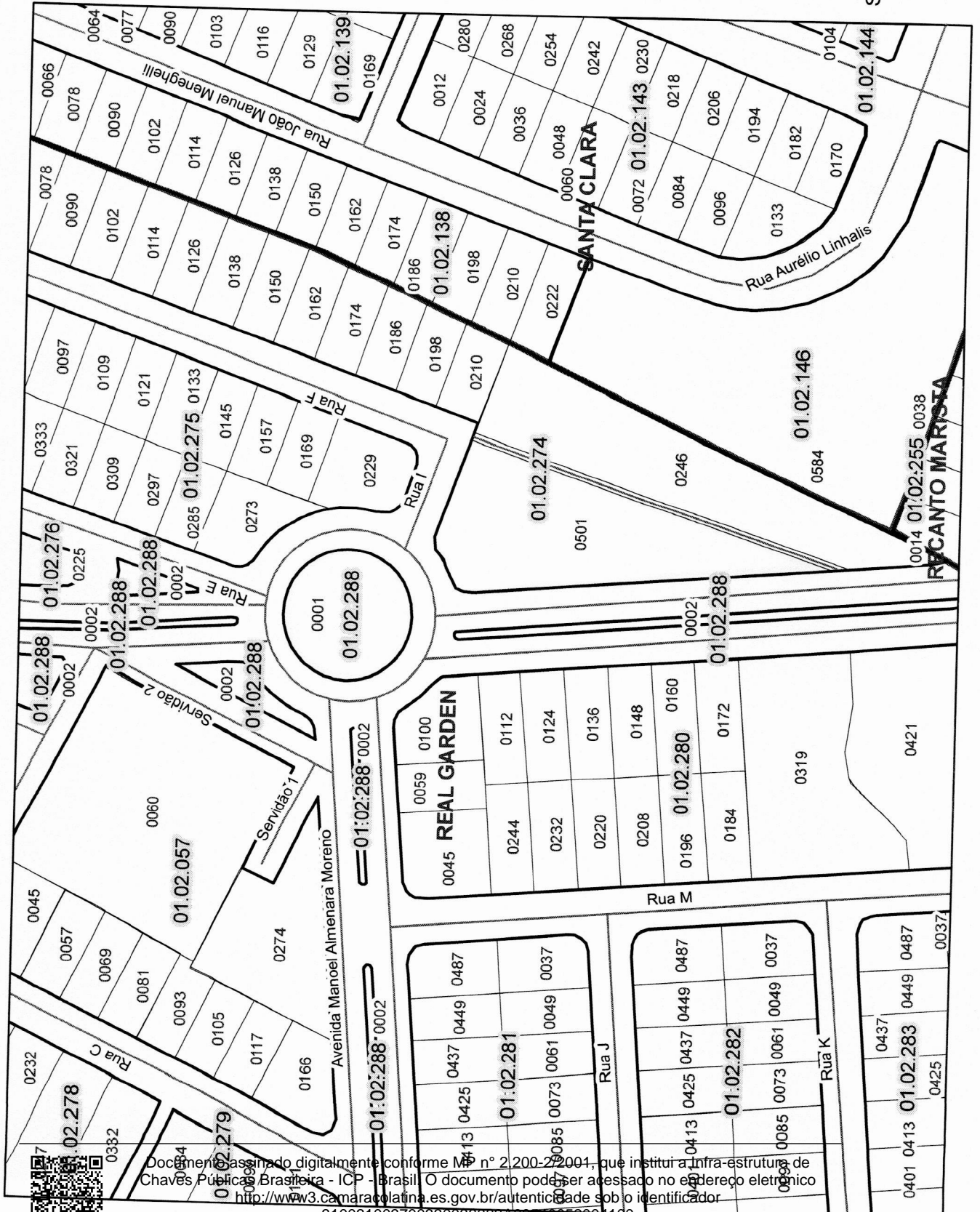
— LOGRADOUROS

□ LOTES



Secretaria Municipal da Fazenda  
Superintendência de Cadastro Imobiliário  
Coordenadoria de Geoprocessamento

DATUM: SIRGAS 2000 - Zona 24S



Documento assinado digitalmente conforme MP nº 2.200-2/2001, que institui a Infra-estrutura de Chaves Públicas Brasileira - ICP - Brasil. O documento pode ser acessado no endereço eletrônico <http://www3.camara.colatina.es.gov.br/autenticidade> sob o identificador

310031003700330036003A00540052004100