

Colatina/ES, 30 de agosto de 2024.

OF. GAPRE nº 326/2024

Exmº. Sr.
Felipe Coutinho Martins
DD. Presidente da Câmara Municipal de Colatina.



Excelentíssimo Senhor Presidente,

Em atenção à solicitação constante no **Ofício CMC nº. 390/2024 (Processo Administrativo nº 015716/2024)**, encaminho as informações prestadas pela Secretaria Municipal de Desenvolvimento Urbano e Meio Ambiente e Coordenadoria de Cadastro imobiliário.

Solicito a esta Presidência que as informações ora prestadas sejam levadas a apreciação do edil interessado.

Atenciosamente,



João Guerino Balestrassi
Prefeito





DESPACHO

Processo nº: 015.716/2024
Encaminhado à: Cadastro Imobiliário
Assunto: Nomeação de Rua

Trata-se de resposta ao Ofício CMC Nº390/2024 da Câmara Municipal de Colatina – ES, que solicita informações sobre o atual “**Rua Ipê Branco**”, localizada no bairro **Residencial Jardins**, visando nomeá-la como “**Deorgen Ramos**”.

Em resposta ao item 01, não temos ciência de outra Lei Municipal que nomeie o logradouro ou via em questão.

Em resposta ao item 02, após pesquisa no Sistema de Informações Geográficas – SIG, não encontramos logradouro, ou via pública cadastrada com este nome.

Sem mais, encaminho este processo ao Cadastro Imobiliário para prosseguimento.

Colatina/ES, 17 de julho de 2024.

JEFFERSON BATISTA DOS SANTOS
Coordenador de Planejamento e Orçamento
Decreto Nº 29.197/2024





PREFEITURA MUNICIPAL DE COLATINA
SECRETARIA MUNICIPAL DA FAZENDA
SUPERINTENDÊNCIA DE CADASTRO IMOBILIÁRIO
COORDENADORIA DE CADASTRO IMOBILIÁRIO
Telefone: (27) 3177-7066

PROCESSO: Nº 15716/2024

AO GABINETE DO PREFEITO

DESPACHO

Atendendo ao processo nº **15716/2024**, onde a **CÂMARA MUNICIPAL DE COLATINA**, por meio do Ofício nº 390/2024, solicita informações sobre a rua a ser denominada.

Segue a resposta ao questionamento do item 03.

3 – As delimitações da via pública citada neste ofício estão corretas?

A fim de fornecer mais informações que permitam a melhor localização da rua, sugerimos que seja utilizada a seguinte delimitação:

Denomina RUA DEORGEN RAMOS a atual Rua Ipê Branco, que se inicia na Rua Vitória Régia, em frente ao imóvel de inscrição municipal nº 01.05.868.0091.001, e termina na Rua Genésio Ragassi, em frente ao imóvel de inscrição municipal nº 01.05.869.0188.001, no Bairro Parque Residencial Jardins.

Segue mapa de localização na fl. 08.

Por fim, segue o processo ao Gabinete do Prefeito para análise e prosseguimento.

Atenciosamente,

Colatina, 29 de agosto de 2024.



MATEUS ZANONI RIBEIRO DOS SANTOS

Matrícula nº 110621
Decreto nº 27.215/2022

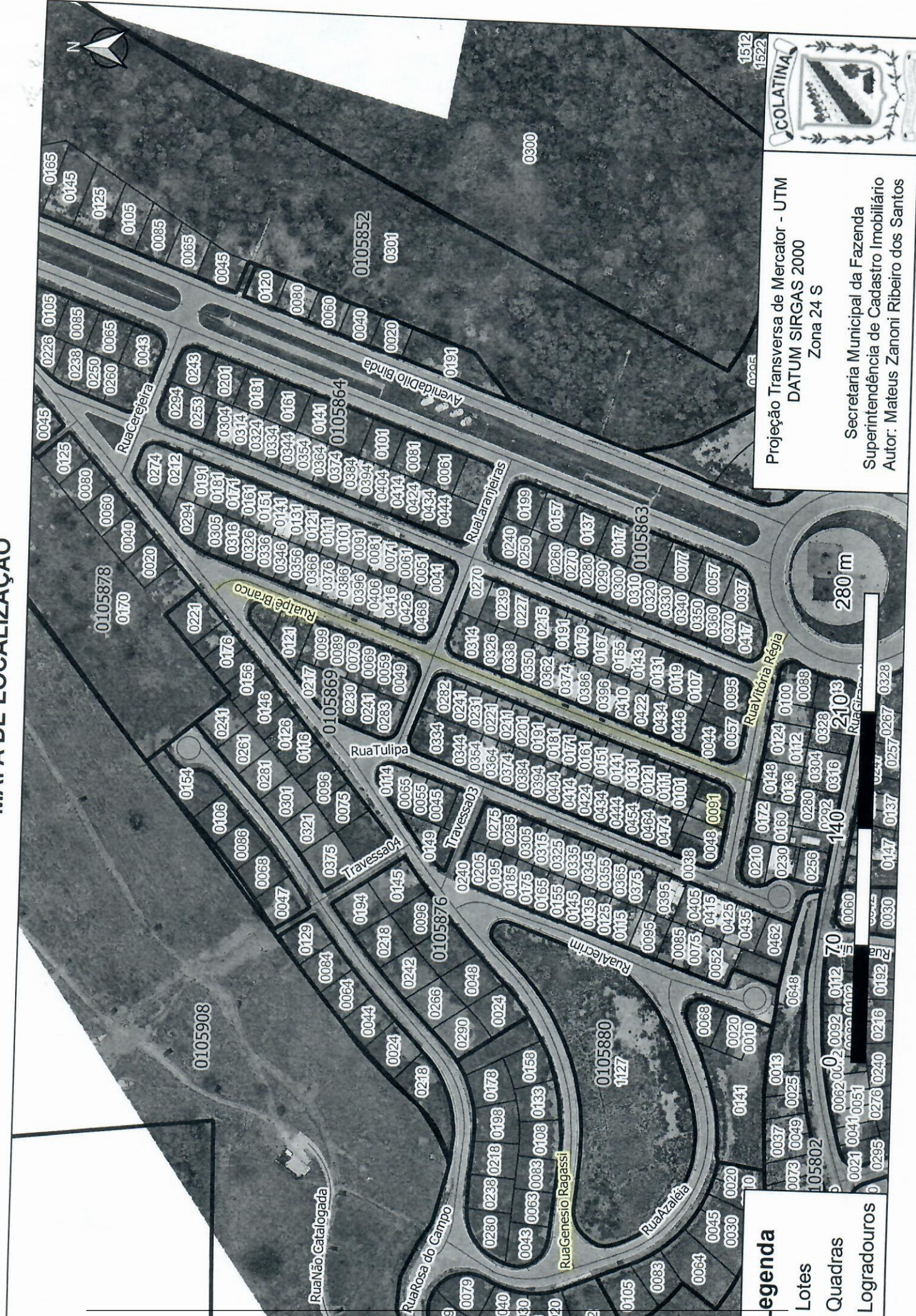
Mateus Zanoni R. dos Santos
Chefe do Setor de Cadastro Imobiliário
Decreto nº 27.215/2022



ALECIO SESANA
Secretário Municipal da Fazenda






MAPA DE LOCALIZAÇÃO



Projeção Transversa de Mercator - UTM
DATUM SIRGAS 2000
Zona 24 S
Secretaria Municipal da Fazenda
Superintendência de Cadastro Imobiliário
Autor: Mateus Zanoni Ribeiro dos Santos

Legenda

-  Lotes
-  Quadras
-  Logradouros



Autenticar documento em <http://camara.colatina.sp.gov.br/cloud.com.br/autenticidade> com o identificador 330036003400340037003A00540052004100. Documento assinado digitalmente conforme MP n° 2.200-2/2001, que institui a Infra-estrutura de Chaves Públicas Brasileira - ICP-Brasil.