

Colatina/ES, 30 de agosto de 2024.

OF. GAPRE nº 327/2024

Exmº. Sr.  
Felippe Coutinho Martins  
DD. Presidente da Câmara Municipal de Colatina.

CÂMARA MUNICIPAL DE COLATINA	
PROTOCOLO	
Nº 472	DATA: 08/09/24
<i>[Assinatura]</i>	
FUNCIONÁRIO	

Excelentíssimo Senhor Presidente,

Em atenção à solicitação constante no **Ofício CMC nº. 356/2024 (Processo Administrativo nº 014445/2024)**, encaminho as informações prestadas pela Secretaria Municipal de Desenvolvimento Urbano e Meio Ambiente e Coordenadoria de Cadastro imobiliário.

Solicito a esta Presidência que as informações ora prestadas sejam levadas a apreciação do edil interessado.

Atenciosamente,

  
**João Guerino Balestrassi**  
Prefeito





## DESPACHO

**Processo nº:** 014.445/2024  
**Encaminhado à:** Cadastro Imobiliário  
**Assunto:** Nomeação de Rua

Trata-se de resposta ao Ofício CMC Nº356/2024 da Câmara Municipal de Colatina – ES, que solicita informações sobre o atual “**Campo de Futebol**”, localizado na **Rua Monsueto Zucarato** no bairro **Bela Vista**, visando nomeá-lo como “**Praça Esportiva Alfredo da Silva**”.

Em resposta ao item 01, não temos ciência de outra Lei Municipal que nomeie o logradouro ou via em questão.

Em resposta ao item 02, após pesquisa no Sistema de Informações Geográficas – SIG, não encontramos logradouro, ou via pública cadastrada com este nome.

Sem mais, encaminho este processo ao Cadastro Imobiliário para prosseguimento.

Colatina/ES, 17 de julho de 2024.

**JEFFERSON BATISTA DOS SANTOS**  
Coordenador de Planejamento e Orçamento  
Decreto Nº 29.197/2024





**PREFEITURA MUNICIPAL DE COLATINA  
SECRETARIA MUNICIPAL DA FAZENDA  
SUPERINTENDÊNCIA DE CADASTRO IMOBILIÁRIO  
COORDENADORIA DE CADASTRO IMOBILIÁRIO  
Telefone: (27) 3177-7066**

**PROCESSO: Nº 14445/2024**

**AO GABINETE DO PREFEITO**

**DESPACHO**

Atendendo ao processo nº **14445/2024**, onde a **CÂMARA MUNICIPAL DE COLATINA**, por meio do Ofício nº 356/2024, solicita informações sobre a praça esportiva a ser denominada.

Segue a resposta ao questionamento do item 03.

**3 – As delimitações da via pública citada neste ofício estão corretas?**

A fim de fornecer mais informações que permitam a melhor localização da praça esportiva, sugerimos que seja utilizada a seguinte delimitação:

Denomina PRAÇA ESPORTIVA ALFREDO DA SILVA o campo de futebol localizado na esquina das Ruas Luiz Gonzaga Rita, Mansueto Zucaratto e Humberto Gobbi, inscrição municipal nº 01.06.336.0353.001, no Bairro Bela Vista.

Segue mapa de localização na fl. 08.

Por fim, segue o processo ao Gabinete do Prefeito para análise e prosseguimento.

Atenciosamente,

Colatina, 29 de agosto de 2024.

  
MATEUS ZANONI RIBEIRO DOS SANTOS

Matrícula nº 110621  
Decreto nº 27.215/2022

*Mateus Zanoni R. dos Santos*  
Chefe do Setor de Cadastro Imobiliário  
Decreto nº 27.215/2022

  
ALECIO SESANA  
Secretário Municipal da Fazenda






# MAPA DE LOCALIZAÇÃO



Projeção Transversa de Mercator - UTM  
 DATUM SIRGAS 2000  
 Zona 24 S

Secretaria Municipal da Fazenda  
 Superintendência de Cadastro Imobiliário  
 Autor: Mateus Zanoni Ribeiro dos Santos

**Legenda**

-  Lotes
-  Quadras
-  Logradouros



Autenticar documento em <http://camatacolatina.nopapercloud.com.br/autenticidade>  
 com o identificador 3300360034003400360003A00540052004160. Documento assinado digitalmente  
 conforme MP nº 2.200-2/2001, que institui a Infra-estrutura de Chaves Públicas Brasileira - ICP-  
 Brasil.