

Colatina/ES, 18 de março de 2024.

OF. GAPRE 094/2024

CÂMARA MUNICIPAL DE COLATINA	
PROTOCOLO	
Nº 165	DATA: 19 / 03 / 24
	
FUNCIONÁRIO	

Exmº. Sr.
Felipe Coutinho Martins
DD. Presidente da Câmara Municipal de Colatina.

Excelentíssimo Senhor Presidente,

Em atenção às solicitações constantes no **Ofícios nº. 086/2024** de autoria do Presidente da Câmara Municipal de Colatina **Felipe Coutinho Martins (Processo Administrativo: 004725/2024)** respectivamente, encaminho as informações prestadas pela Secretaria Municipal de Desenvolvimento Urbano e Meio Ambiente e a Secretaria Municipal da Fazenda Colatina/ES.

Solicito a esta Presidência que as informações ora prestadas sejam levadas a apreciação do edil interessado.

Atenciosamente,



Daniel Albareda de Oliveira
Secretário Municipal Adjunto






ENCAMINHAMENTO

Processo N° 04725/2024

Ao Sr. Secretário da Secretaria de Desenvolvimento Urbano e Meio Ambiente ,

_ Segue para Análise do Secretário

Colatina, 07 de Março de 2024


ADOLFO DE SOUZA BARRETO

Gerente de Licenciamento de Obras e Serviços – Mat. n° 012436 – SEDUMA
Secretaria Municipal de Desenvolvimento Urbano e Meio Ambiente





PREFEITURA MUNICIPAL DE COLATINA

COMPROVANTE DE DESPACHO



ORIGEM Local (Setor) **SEDUMA GABINETE DO SECRETARIO**


Remessa Nº **000003505**

Responsável **LUCIANO DE SOUZA OLIVEIRA**

Data e Hora **12/03/2024 11:27:09**

Despacho **Considerando que o cadastro imobiliário gerencia e alimenta o banco de dados dos registros de imóveis e vias públicas, encaminho os autos para atender a solicitação do OF CMC Nº 086/2024 à folha 02 dos autos. Após, encaminhe-se ao gabinete do prefeito para continuidade dos trâmites processuais.**

COLATINA, 12 de março de 2024


LUCIANO DE SOUZA OLIVEIRA
SEDUMA GABINETE DO SECRETARIO

PROTOCOLO(S)

Processo, REQUERIMENTO - PMC Nº 004725/2024 - Externo
CAMARA MUNICIPAL DE COLATINA
ENCAMINHAMENTO - Atividades Gerais

ENCAMINHO OFICIO CMC Nº 086/2024, SOLICITAÇÃO (FAZ)


RECEBIMENTO Local (Setor) **SUPERINT CADASTRO IMOBILIARIO**

COLATINA, ___/___/___ Responsável _____



Autenticar documento em <http://camaracolatina.nopapercloud.com.br/autenticidade>
com o identificador 330033003900330031003A00540052004100, Documento assinado digitalmente
conforme MP nº 2.200-2/2001, que institui a Infra-estrutura de Chaves Públicas Brasileira - ICP-
Brasil.

MAPA DE LOCALIZAÇÃO



Projeção Transversa de Mercator - UTM
 DATUM SIRGAS 2000
 Zona 24 S
 Secretária Municipal da Fazenda
 Superintendência de Cadastro Imobiliário
 Autor: Mateus Zanoni Ribeiro dos Santos

Legenda
 □ Lotes
 □ Quadras
 — Logradouros



Autenticar documento em <http://camaracolatina.nopapercloud.com.br/autenticidade> com o identificador 330033003900330031003A00540052004100, Documento assinado digitalmente conforme MP nº 2.200-2/2001, que institui a Infra-estrutura de Chaves Públicas Brasileira - ICP-Brasil.



PREFEITURA MUNICIPAL DE COLATINA
SECRETARIA MUNICIPAL DA FAZENDA
SUPERINTENDÊNCIA DE CADASTRO IMOBILIÁRIO
COORDENADORIA DE CADASTRO IMOBILIÁRIO
Telefone: (27) 3177-7066



PROCESSO: Nº 4725/2024

AO GABINETE DO PREFEITO

DESPACHO

Atendendo ao processo nº 4725/2024, onde a **CÂMARA MUNICIPAL DE COLATINA**, por meio do Ofício nº 86/2024, solicita informações sobre a rua a ser denominada.

Informamos que não possuímos informações para responder aos itens 01 e 02.

Segue a resposta ao questionamento do item 03.

3 – As delimitações da via pública citada neste ofício estão corretas?

A fim de fornecer mais informações que permitam a melhor localização da rua, sugerimos que seja utilizada a seguinte delimitação:

Denomina RUA HAYARA SILVA COELHO a Rua E, que inicia na Rua B, em frente ao imóvel de inscrição municipal nº 01.02.271.0050.001, e termina na Avenida Hermínia Stela Detoni Favarato, em frente ao imóvel de inscrição municipal nº 01.02.275.0273.001, no Loteamento Residencial Real Garden, Bairro Fazenda Vitali.

Em complemento, informamos que, em pesquisa junto à base de logradouros do SIG, não foi encontrado logradouro cadastrado com a denominação HAYARA SILVA COELHO.

Segue mapa de localização na fl. 09.

Por fim, segue o processo ao Gabinete do Prefeito para análise e prosseguimento.


Atenciosamente,

Colatina, 14 de março de 2024.


MATEUS ZANONI RIBEIRO DOS SANTOS

Matrícula nº 110621
Decreto nº 27.215/2022

Mateus Zanoni R. dos Santos
Chefe do Setor de Cadastro Imobiliário
Decreto nº 27.215/2022


ALECIO SESANA
Secretário Municipal da Fazenda





**PREFEITURA MUNICIPAL DE COLATINA
SECRETARIA MUNICIPAL DA FAZENDA
SUPERINTENDÊNCIA DE CADASTRO IMOBILIÁRIO
COORDENADORIA DE CADASTRO IMOBILIÁRIO
Telefone: (27) 3177-7066**

PROCESSO: Nº 4725/2024

AO GABINETE DO PREFEITO

DESPACHO

Atendendo ao processo nº 4725/2024, onde a **CÂMARA MUNICIPAL DE COLATINA**, por meio do Ofício nº 86/2024, solicita informações sobre a rua a ser denominada.

Informamos que não possuímos informações para responder aos itens 01 e 02.

Segue a resposta ao questionamento do item 03.

3 – As delimitações da via pública citada neste ofício estão corretas?

A fim de fornecer mais informações que permitam a melhor localização da rua, sugerimos que seja utilizada a seguinte delimitação:

Denomina RUA HAYARA SILVA COELHO a Rua E, que inicia na Rua B, em frente ao imóvel de inscrição municipal nº 01.02.271.0050.001, e termina na Avenida Hermínia Stela Detoni Favarato, em frente ao imóvel de inscrição municipal nº 01.02.275.0273.001, no Loteamento Residencial Real Garden, Bairro Fazenda Vitali.


Em complemento, informamos que, em pesquisa junto à base de logradouros do SIG, não foi encontrado logradouro cadastrado com a denominação HAYARA SILVA COELHO.

Segue mapa de localização na fl. 09.

Por fim, segue o processo ao Gabinete do Prefeito para análise e prosseguimento.

Atenciosamente,

Colatina, 14 de março de 2024.


MATEUS ZANONI RIBEIRO DOS SANTOS
Matrícula nº 110621
Decreto nº 27.215/2022



ALECIO SESANA
Secretário Municipal da Fazenda

Mateus Zanoni R. dos Santos
Chefe do Setor de Cadastro Imobiliário
Decreto nº 27.215/2022



Autenticar documento em <http://camaracolatina.nopapercloud.com.br/autenticidade> com o identificador 330033003900330031003A00540052004100, Documento assinado digitalmente conforme MP nº 2.200-2/2001, que institui a Infra-estrutura de Chaves Públicas Brasileira - ICP-Brasil.

MAPA DE LOCALIZAÇÃO



Projeção Transversa de Mercator - UTM
 DATUM SIRGAS 2000
 Zona 24 S

Secretaria Municipal da Fazenda
 Superintendência de Cadastro Imobiliário
 Autor: Mateus Zanoni Ribeiro dos Santos

Legenda

- Lotes
- Quadras
- Logradouros



Autenticar documento em <http://camaracolatina.nopapercloud.com.br/autenticidade> com o identificador 330033003900330031003A00540052004100, Documento assinado digitalmente conforme MP nº 2.200-2/2001, que institui a Infra-estrutura de Chaves Públicas Brasileira - ICP-Brasil.