

Colatina/ES, 30 de abril de 2024.

OF. GAPRE 169/2024

Exmº. Sr.
Felipe Coutinho Martins
DD. Presidente da Câmara Municipal de Colatina.



Excelentíssimo Senhor Presidente,

Em atenção às solicitações constantes no **Ofícios nº. 1001/2023** de autoria do Presidente da Câmara Municipal de Colatina **Felipe Coutinho Martins (Processo Administrativo: 30152/2023)** respectivamente, encaminho as informações prestadas pela Secretaria Municipal de Desenvolvimento Urbano e Meio Ambiente e a Secretaria Municipal da Fazenda Colatina/ES.

Solicito a esta Presidência que as informações ora prestadas sejam levadas a apreciação do edil interessado.

Atenciosamente,


Daniel Albareda de Oliveira
Secretário Municipal Adjunto





PREFEITURA MUNICIPAL DE COLATINA
SECRETARIA MUNICIPAL DA FAZENDA
SUPERINTENDÊNCIA DE CADASTRO IMOBILIÁRIO
COORDENADORIA DE CADASTRO IMOBILIÁRIO
Telefone: (27) 3177-7066

PROCESSO: Nº 30152/2023

AO GABINETE DO PREFEITO

DESPACHO

Atendendo ao processo nº **30152/2023**, onde a **CÂMARA MUNICIPAL DE COLATINA**, por meio do Ofício nº 1001/2023, solicita informações sobre a praça a ser denominada.

Segue a resposta ao questionamento do item 03.

3 – As delimitações da via pública citada neste ofício estão corretas?

A fim de fornecer mais informações que permitam a melhor localização da praça, sugerimos que seja utilizada a seguinte delimitação:

Denomina **PRAÇA JOÃO BATISTA FABRIS** a praça localizada na esquina das Ruas Milton Leni Linhales e Laurinda Massucatti Goldner, com fundos para a Rua Wilson Rafé Salume, inscrição municipal nº 01.02.204.0200.001, Bairro Brisa do Vale.

Segue mapa de localização na fl. 07.

Por fim, segue o processo ao Gabinete do Prefeito para análise e prosseguimento.

Atenciosamente,

Colatina, 25 de abril de 2024.



MATEUS ZANONI RIBEIRO DOS SANTOS

Matrícula nº 110621
Decreto nº 27.215/2022



ALECIO SESANA
Secretário Municipal da Fazenda






MAPA DE LOCALIZAÇÃO



Projeção Transversa de Mercator - UTM
 DATUM SIRGAS 2000
 Zona 24 S
 Secretaria Municipal da Fazenda
 Superintendência de Cadastro Imobiliário
 Autor: Mateus Zanoni Ribeiro dos Santos

Legenda

-  Lotes
-  Quadras
-  Logradouros



Autenticar documento em <http://camaracolatina.nopapercloud.com.br/autenticidade>
 com o identificador 330034003800370037003A00540052004100, Documento assinado digitalmente
 conforme MP nº 2.200-2/2001, que institui a Infra-estrutura de Chaves Públicas Brasileira - ICP-
 Brasil.