


pl 161/23

ESTADO DO ESPÍRITO SANTO  
PREFEITURA MUNICIPAL DE COLATINA  
SECRETARIA MUNICIPAL DE GOVERNO

Colatina/ES, 12 de julho de 2024.

OF. GAPRE N° 255/2024

CÂMARA MUNICIPAL DE COLATINA	
PROTOCOLO	
N° 370	DATA: 16 / 07 / 24
	
FUNCIONÁRIO	

Exmº. Sr. Felipe Coutinho Martins,  
DD. Presidente da Câmara Municipal de Colatina.

Excelentíssimo Senhor Presidente,

Em atenção à solicitação constante no **OFÍCIO CMC N° 877/2023 (Processo Administrativo n° 028299/2023)**, encaminho as informações prestadas pela Secretaria Municipal de Desenvolvimento Urbano e Meio Ambiente e pela Coordenadoria de Cadastro Imobiliário de Colatina/ES.

Solicito a esta Presidência que as informações ora prestadas sejam levadas a apreciação do edil interessado.

Atenciosamente,



**Daniel Albareda de Oliveira**  
**Secretário Municipal Adjunto**

---

Av. Angelo Giuberti, 343 - Bº Esplanada - Colatina/ES  
CEP: 29.702-902 - TELFAX: (027) 3177-7004



Autenticar documento em <http://camaracolatina.nopapercloud.com.br/autenticidade> com o identificador 330035003600390036003A00540052004100, Documento assinado digitalmente conforme MP n° 2.200-2/2001, que institui a Infra-estrutura de Chaves Públicas Brasileira - ICP-Brasil.

## DESPACHO

**Processo nº:** 028.299/2023

**Encaminhado à:** Cadastro Imobiliário

**Assunto:** Nomeação de Rua

Trata-se de resposta ao Ofício CMC Nº877/2023 da Câmara Municipal de Colatina – ES, que solicita informações sobre o atual **“AVENIDA PROJETADA 01”**, localizada no bairro Luiz Iglesias, no Loteamento Vista do Sol visando nomeá-la como **“AVENIDA VISTA DO SOL”**.

Em resposta ao item 01, não temos ciência de outra Lei Municipal que nomeie o logradouro ou via em questão.

Em resposta ao item 02, após pesquisa no Sistema de Informações Geográficas – SIG, não encontramos logradouro, ou via pública cadastrada com este nome.

Sem mais, encaminho este processo ao Cadastro Imobiliário para prosseguimento.

Colatina/ES, 17 de maio de 2024.



**JEFFERSON BATISTA DOS SANTOS**

Decreto Nº 26.666/22

Secretaria Municipal de Desenvolvimento Urbano e Meio Ambiente





**PREFEITURA MUNICIPAL DE COLATINA  
SECRETARIA MUNICIPAL DA FAZENDA  
SUPERINTENDÊNCIA DE CADASTRO IMOBILIÁRIO  
COORDENADORIA DE CADASTRO IMOBILIÁRIO  
Telefone: (27) 3177-7066**

**PROCESSO: Nº 28299/2023**

**AO GABINETE DO PREFEITO**

**DESPACHO**

Atendendo ao processo nº **28299/2023**, onde a **CÂMARA MUNICIPAL DE COLATINA**, por meio do Ofício nº 877/2023, solicita informações sobre a avenida a ser denominada.

Segue a resposta ao questionamento do item 03.

**3 – As delimitações da via pública citada neste ofício estão corretas?**

A fim de fornecer mais informações que permitam a melhor localização da avenida, sugerimos que seja utilizada a seguinte delimitação:


Denomina AVENIDA VISTA DO SOL a Avenida Projetada 01, que se inicia na Rodovia Viúva Binda (ES-446), em frente ao imóvel de inscrição municipal nº 01.02.224.2462.001, e termina na Travessa Projetada 07, em frente ao imóvel de inscrição municipal nº 01.02.237.0291.001, no Loteamento Residencial Vista do Sol, Bairro Luiz Iglesias.

Segue mapa de localização na fl. 09 a 11.

Por fim, segue o processo ao Gabinete do Prefeito para análise e prosseguimento.

Atenciosamente,

**Colatina, 27 de junho de 2024.**

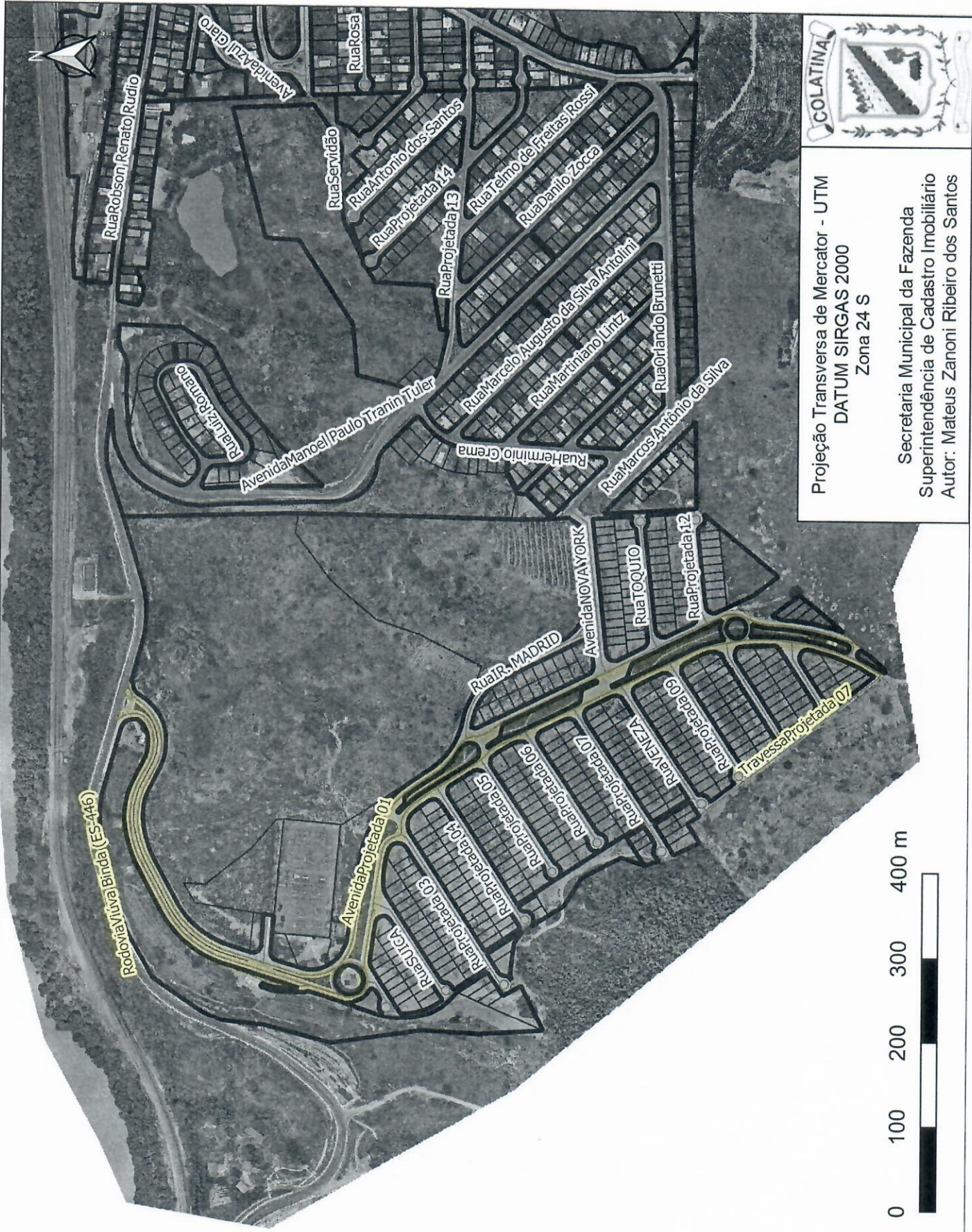
  
**MATEUS ZANONI RIBEIRO DOS SANTOS**  
Matrícula nº 110621  
Decreto nº 27.215/2022

  
**ALECIO SESANA**  
Secretário Municipal da Fazenda








# MAPA DE LOCALIZAÇÃO



Projeção Transversa de Mercator - UTM  
 DATUM SIRGAS 2000  
 Zona 24 S  
 Secretaria Municipal da Fazenda  
 Superintendência de Cadastro Imobiliário  
 Autor: Mateus Zanoni Ribeiro dos Santos



**Legenda**


-  Lotes
-  Quadras
-  Logradouros



Autenticar documento em <http://camaracolatina.nopapercloud.com.br/autenticidade>  
 com o identificador 330035003600390036003A00540052004100, Documento assinado digitalmente  
 conforme MP n° 2.200-2/2001, que institui a Infra-estrutura de Chaves Públicas Brasileira - ICP-  
 Brasil.



# MAPA DE LOCALIZAÇÃO



Projeção Transversa de Mercator - UTM  
DATUM SIRGAS 2000  
Zona 24 S

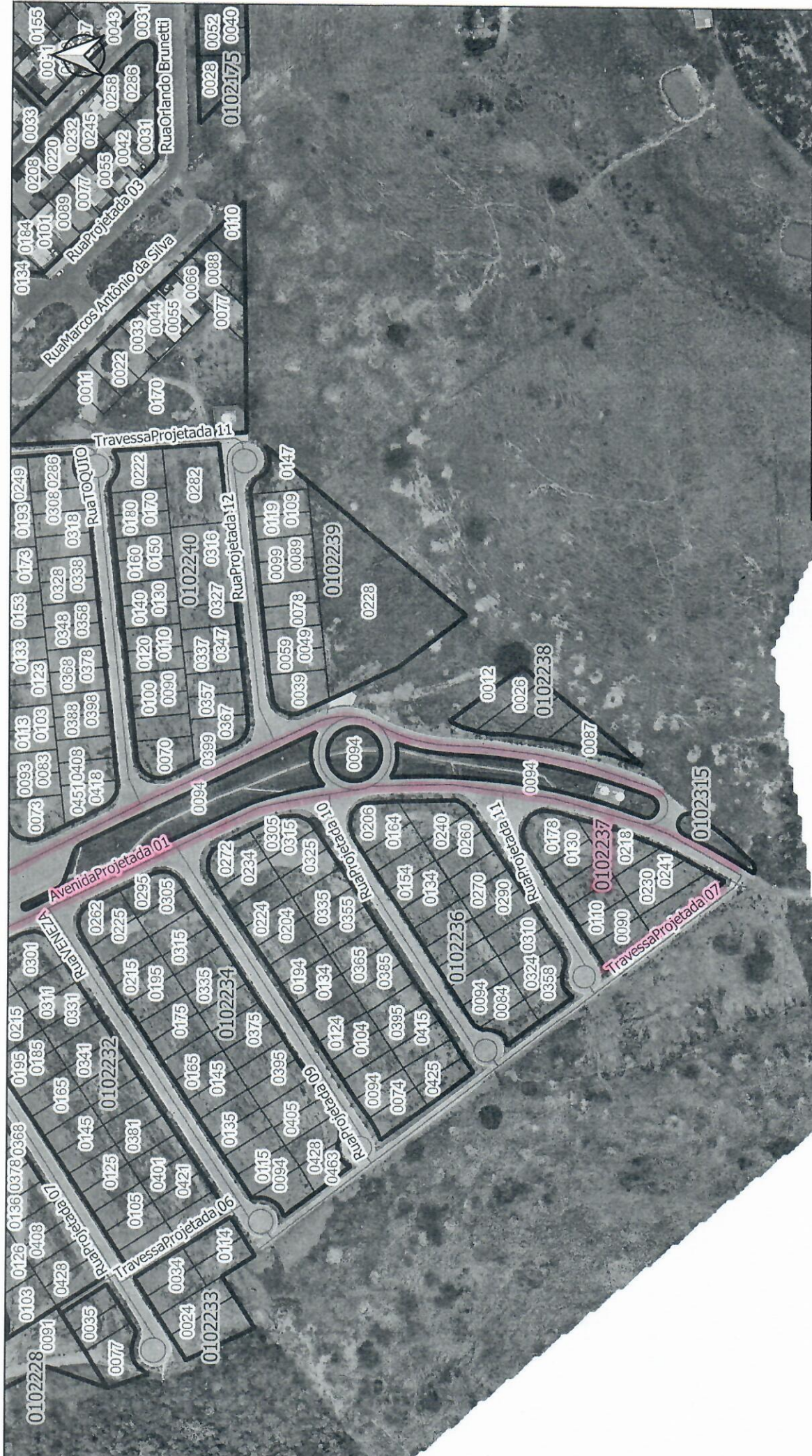
Secretaria Municipal da Fazenda  
Superintendência de Cadastro Imobiliário  
Autor: Mateus Zanoni Ribeiro dos Santos



Autenticar documento em <http://camaracolatina.wopapercloud.com.br/autenticidade> com o identificador 330035003600390036003A00540052004100, Documento assinado digitalmente conforme MP n° 2.200-2/2001, que institui a Infra-estrutura de Chaves Públicas Brasileira - ICP-Brasil.





# MAPA DE LOCALIZAÇÃO



Projeção Transversa de Mercator - UTM  
 DATUM SIRGAS 2000  
 Zona 24 S  
  
 Secretaria Municipal da Fazenda  
 Superintendência de Cadastro Imobiliário  
 Autor: Mateus Zanoni Ribeiro dos Santos



## Legenda

-  Lotes
-  Quadras
-  Logradouros



Autenticar documento em <http://camaracolatina.nopapercloud.com.br/autenticidade>  
 com o identificador 330035003600390036003A00540052004100, Documento assinado digitalmente  
 conforme MP n° 2.200-2/2001, que institui a Infra-estrutura de Chaves Públicas Brasileira - ICP-  
 Brasil.