

OF. GAPRE 029/2024

Colatina/ES, 23 de janeiro de 2024.

Exmº. Sr.  
Felipe Coutinho Martins  
DD. Presidente da Câmara Municipal de Colatina.

Excelentíssimo Senhor Presidente,

Em atenção às solicitações constantes no **Ofícios nº. 875/2023** de autoria do Presidente da Câmara Municipal de Colatina **Felipe Coutinho Martins (Processo Administrativo: 28305/2023)** respectivamente, encaminho as informações prestadas pela Secretaria Municipal de Desenvolvimento Urbano e Meio Ambiente e a Secretaria Municipal da Fazenda Colatina/ES.

Solicito a esta Presidência que as informações ora prestadas sejam levadas a apreciação do edil interessado.

Atenciosamente,

  
**Daniel Albareda de Oliveira**  
**Secretário Municipal Adjunto**



## DESPACHO

**Processo nº:** 028.305/2023

**Encaminhado à:** Cadastro Imobiliário

**Assunto:** Nomeação de Rua

Trata-se de resposta ao Ofício CMC N°875/2023 da Câmara Municipal de Colatina – ES, que solicita informações sobre a atual **“RUA PROJETADA 02”**, localizada na Quadras S, do bairro Luiz Iglesias, no Loteamento Residencial Vista do Sol, visando nomeá-la como **“AVENIDA NOVA YORK”**.

Em resposta ao item 01, não temos ciência de outra Lei Municipal que nomeie o logradouro ou via em questão.

Em resposta ao item 02, após pesquisa no Sistema de Informações Geográficas – SIG, não encontramos logradouro, ou via pública cadastrada com este nome.

Sem mais, encaminho este processo ao Cadastro Imobiliário para prosseguimento.

Colatina/ES, 29 de novembro de 2023.




**JEFFERSON BATISTA DOS SANTOS**

Decreto N° 26.666/22

Secretaria Municipal de Desenvolvimento Urbano e Meio Ambiente



# MAPA DE LOCALIZAÇÃO



### Legenda

- Lotes
- Quadras
- Logradouros

Projeção Transversa de Mercator - UTM

DATUM SIRGAS 2000


Zona 24 S

Secretaria Municipal da Fazenda  
Superintendência de Cadastro Imobiliário  
Autor: Mateus Zanoni Ribeiro dos Santos






Autenticar documento em <http://camara.colatina.mopapercloud.com.br/autenticidade>  
com o Identificador 330033003000340039003A00540052004100. Documento assinado digitalmente  
conforme MP nº 2.200-2/2001, que institui a Infra-estrutura de Chaves Públicas Brasileira - ICP  
Brasil.

# MAPA DE LOCALIZAÇÃO



## Legenda

-  Lotes
-  Quadras
-  Logradouros

Projeção Transversa de Mercator - UTM  
DATUM SIRGAS 2000  
Zona 24 S

Secretaria Municipal da Fazenda  
Superintendência de Cadastro Imobiliário  
Autor: Mateus Zanoni Ribeiro dos Santos



Autenticar documento em <http://camara.colatina.nopapercloud.com.br/autenticidade>  
Documento autenticado: 330033003000340039003A00540052004160 Documento assinado digitalmente  
conforme MP nº 2.200-2/2001, que institui a Infra-estrutura de Chaves Públicas Brasileira - ICP-  
Brasil.





PREFEITURA MUNICIPAL DE COLATINA  
SECRETARIA MUNICIPAL DA FAZENDA  
SUPERINTENDÊNCIA DE CADASTRO IMOBILIÁRIO  
COORDENADORIA DE CADASTRO IMOBILIÁRIO  
Telefone: (27) 3177-7066

PROCESSO: Nº 28305/2023

AO GABINETE DO PREFEITO

#### DESPACHO

Atendendo ao processo nº 28305/2023, onde a **CÂMARA MUNICIPAL DE COLATINA**, por meio do Ofício nº 875/2023, solicita informações sobre a avenida a ser denominada.

Segue a resposta ao questionamento do item 03.

#### 3 – As delimitações da via pública citada neste ofício estão corretas?

A fim de fornecer mais informações que permitam a melhor localização da avenida, sugerimos que seja utilizada a seguinte delimitação:

Denomina AVENIDA NOVA YORK a Avenida Projetada 02, que inicia na Avenida Projetada 01, em frente ao imóvel de inscrição municipal nº 01.02.241.0073.001, e termina na Rua Projetada 03, em frente ao imóvel de inscrição municipal nº 01.02.173.0102.001, no Loteamento Residencial Vista do Sol, Bairro Luiz Iglesias.

Segue mapa de localização na fl. 06.

Cabe ressaltar que, conforme pesquisa no Sistema de Geoprocessamento, existe outra via pública com a denominação Escadaria Nova York no bairro Francisco Simonassi (Lei nº 4799/2002).

Por fim, segue o processo ao Gabinete do Prefeito para análise e prosseguimento.

Atenciosamente,

Colatina, 02 de janeiro de 2024.

  
MATEUS ZANONI RIBEIRO DOS SANTOS

Matrícula nº 110621  
Decreto nº 27.215/2022

Mateus Zanoni R. dos Santos  
Chefe do Setor de Cadastro Imobiliário  
Decreto nº 27.215/2022

  
ALECIO SESANA  
Secretário Municipal da Fazenda

