

Colatina/ES, 18 de março de 2024.

**OF. GAPRE 099/2024**

|                              |                    |
|------------------------------|--------------------|
| CÂMARA MUNICIPAL DE COLATINA |                    |
| PROTOCOLO                    |                    |
| Nº 167                       | DATA: 19 / 03 / 24 |
| _____<br>FUNCIONÁRIO         |                    |

**Exmº. Sr.**  
**Felipe Coutinho Martins**  
**DD. Presidente da Câmara Municipal de Colatina.**

**Excelentíssimo Senhor Presidente,**

PL 154/23

Em atenção às solicitações constantes no **Ofícios nº. 846/2023** de autoria do Presidente da Câmara Municipal de Colatina **Felipe Coutinho Martins (Processo Administrativo: 27796/2023)** respectivamente, encaminho as informações prestadas pela Secretaria Municipal de Desenvolvimento Urbano e Meio Ambiente e a Secretaria Municipal da Fazenda Colatina/ES.

Solicito a esta Presidência que as informações ora prestadas sejam levadas a apreciação do edil interessado.

Atenciosamente,



**Daniel Albareda de Oliveira**  
**Secretário Municipal Adjunto**





PREFEITURA MUNICIPAL DE COLATINA  
SECRETARIA MUNICIPAL DA FAZENDA  
SUPERINTENDÊNCIA DE CADASTRO IMOBILIÁRIO  
COORDENADORIA DE CADASTRO IMOBILIÁRIO  
Telefone: (27) 3177-7066

PROCESSO: Nº 27796/2023

AO GABINETE DO PREFEITO

#### DESPACHO

Atendendo ao processo nº 27796/2023, onde a **CÂMARA MUNICIPAL DE COLATINA**, por meio do Ofício nº 846/2023, solicita informações sobre a rua a ser denominada.

Segue a resposta ao questionamento do item 03.

#### 3 – As delimitações da via pública citada neste ofício estão corretas?

A fim de fornecer mais informações que permitam a melhor localização da rua, sugerimos que seja utilizada a seguinte delimitação:

Denomina RUA ITÁLIA a Rua Projetada 09, que inicia na Avenida Projetada 01, em frente ao imóvel de inscrição municipal nº 01.02.235.0272.001, e termina na Travessa Projetada 07, em frente ao imóvel de inscrição municipal nº 01.02.235.0074.001, no Loteamento Residencial Vista do Sol, Bairro Luiz Iglesias.

Segue mapa de localização na fl. 06.

Cabe destacar que existem outras três vias públicas no Município com a denominação Rua Itália nos bairros Maria das Graças, Columbia (Lei nº 4545/1999) e Marista (Lei nº 6221/2015) (mapas fls. 07 a 09).

Por fim, segue o processo ao Gabinete do Prefeito para análise e prosseguimento.

Atenciosamente,

Colatina, 02 de janeiro de 2024.

  
MATEUS ZANONI RIBEIRO DOS SANTOS

Matrícula nº 110621  
Decreto nº 27.215/2022


  
ALECIO SESANA  
Secretário Municipal da Fazenda

*Mateus Zanoni R. dos Santos*  
Chefe do Setor de Cadastro Imobiliário  
Decreto nº 27.215/2022






Autenticar documento em <http://camaracolatina.nopapercloud.com.br/autenticidade> com o identificador 330033003900330033003A00540052004100, Documento assinado digitalmente conforme MP nº 2.200-2/2001, que institui a Infra-estrutura de Chaves Públicas Brasileira - ICP-Brasil.

# MAPA DE LOCALIZAÇÃO



Projeção Transversa de Mercator - UTM  
 DATUM SIRGAS 2000  
 Zona 24 S  
  
 Secretaria Municipal da Fazenda  
 Superintendência de Cadastro Imobiliário  
 Autor: Mateus Zanoni Ribeiro dos Santos

**Legenda**

-  Lotes
-  Quadras
-  Logradouros



Autenticar documento em <http://camaracolatina.nopapercloud.com.br/autenticidade>  
 com o identificador 330033003900330033003A00540052004100, Documento assinado digitalmente  
 conforme MP n° 2.200-2/2001, que institui a Infra-estrutura de Chaves Públicas Brasileira - ICP-  
 Brasil.



# MAPA DE LOCALIZAÇÃO



Projeção Transversa de Mercator - UTM  
DATUM SIRGAS 2000  
Zona 24 S

Secretaria Municipal da Fazenda  
Superintendência de Cadastro Imobiliário  
Autor: Mateus Zanoni Ribeiro dos Santos

- Legenda**
- Lotes
  - Quadras
  - Logradouros



Autentica documento em <http://camara.colatina.mopapercloud.com.br/autenticidade> com o identificador 330033003900330033003A00540052004100. Documento assinado digitalmente conforme MP n° 2.200-2/2001, que institui a Infra-estrutura de Chaves Públicas Brasileira - ICP-Brasil.

# MAPA DE LOCALIZAÇÃO



Projeção Transversa de Mercator - UTM  
 DATUM SIRGAS 2000  
 Zona 24 S

Secretaria Municipal da Fazenda  
 Superintendência de Cadastro Imobiliário  
 Autor: Mateus Zanoni Ribeiro dos Santos

**Legenda**

- Lotes
- Quadras
- Logradouros



Autenticar documento em <http://camara.colatina.mopapercloud.com.br/autenticacao> com o identificador 330033003900330033003A00540052004100, Documento assinado digitalmente conforme MP n° 2.200-2/2001, que institui a Infra-estrutura de Chaves Públicas Brasileira - ICP-Brasil.