

Colatina/ES, 18 de março de 2024.

OF. GAPRE 103/2024

PL 141/23

Exmº. Sr.
Felipe Coutinho Martins
DD. Presidente da Câmara Municipal de Colatina.

Excelentíssimo Senhor Presidente,

Em atenção às solicitações constantes no **Ofícios nº. 785/2023** de autoria do Presidente da Câmara Municipal de Colatina **Felipe Coutinho Martins (Processo Administrativo: 26455/2023)** respectivamente, encaminho as informações prestadas pela Secretaria Municipal de Desenvolvimento Urbano e Meio Ambiente e a Secretaria Municipal da Fazenda Colatina/ES.

Solicito a esta Presidência que as informações ora prestadas sejam levadas a apreciação do edil interessado.

Atenciosamente,


Daniel Albareda de Oliveira
Secretário Municipal Adjunto

CÂMARA MUNICIPAL DE COLATINA	
PROTOCOLO	
Nº 172	DATA: 19 03 24
FUNÇÃO	





DESPACHO

Processo nº: 026.455/2023

Encaminhado à: Cadastro Imobiliário

Assunto: Nomeação de Rua

Trata-se de resposta ao Ofício CMC Nº785/2023 da Câmara Municipal de Colatina – ES, que solicita informações sobre uma via pública, localizada no distrito de São João Grande (fl. 06), visando nomeá-la como “**TRAVESSA AUGUSTO PETE**”.

Em resposta ao item 01, não temos ciência de outra Lei Municipal que nomeie o logradouro ou via em questão.

Em resposta ao item 02, após pesquisa no Sistema de Informações Geográficas – SIG, verificou-se que no “Loteamento Robson Eli Torezani - Columbia” RUA AUGUSTO PETE, a atual Rua 16, que tem início na Rua José Gilson Torezani e término na Rua Alice Honorato Torezani, denominada a partir da Lei 6.239/2015.

Sem mais, encaminho este processo ao Cadastro Imobiliário para prosseguimento.

Colatina/ES, 21 de novembro de 2023.

JEFFERSON BATISTA DOS SANTOS

Decreto Nº 26.666/22

Secretaria Municipal de Desenvolvimento Urbano e Meio Ambiente





PREFEITURA MUNICIPAL DE COLATINA
SECRETARIA MUNICIPAL DA FAZENDA
SUPERINTENDÊNCIA DE CADASTRO IMOBILIÁRIO
COORDENADORIA DE CADASTRO IMOBILIÁRIO
Telefone: (27) 3177-7066

PROCESSO: Nº 26455/2023

AO GABINETE DO PREFEITO

DESPACHO

Atendendo ao processo nº 26455/2023, onde a **CÂMARA MUNICIPAL DE COLATINA**, por meio do Ofício nº 785/2023, solicita informações sobre a travessa a ser denominada.

Segue a resposta ao questionamento do item 03.

3 – As delimitações da via pública citada neste ofício estão corretas?

A fim de fornecer mais informações que permitam a melhor localização da travessa, sugerimos que seja utilizada a seguinte delimitação:

Denomina TRAVESSA AUGUSTO PETE a travessa que se inicia na Rua Milton Corrêia de Andrade, em frente ao imóvel de inscrição municipal nº 10.01.004.0127.001, e termina na Avenida 01, em frente ao imóvel de inscrição municipal nº 10.01.004.0147.001, na comunidade de São João Grande, conforme mapa em anexo.

Segue mapa de localização na fl. 11 para ser anexado ao Projeto de Lei.

Cabe destacar que, em pesquisa no Sistema de Geoprocessamento (mapa fl. 12), foi identificada a existência de uma rua no Bairro Columbia com a denominação Augusto Pete.

Por fim, segue o processo ao Gabinete do Prefeito para análise e prosseguimento.

Atenciosamente,

Colatina, 29 de dezembro de 2023.


MATEUS ZANONI RIBEIRO DOS SANTOS

Matrícula nº 110621
Decreto nº 27.215/2022

Mateus Zanoni R. dos Santos
Chefe do Setor de Cadastro Imobiliário
Decreto nº 27.215/2022


ALECIO SESANA
Secretário Municipal da Fazenda

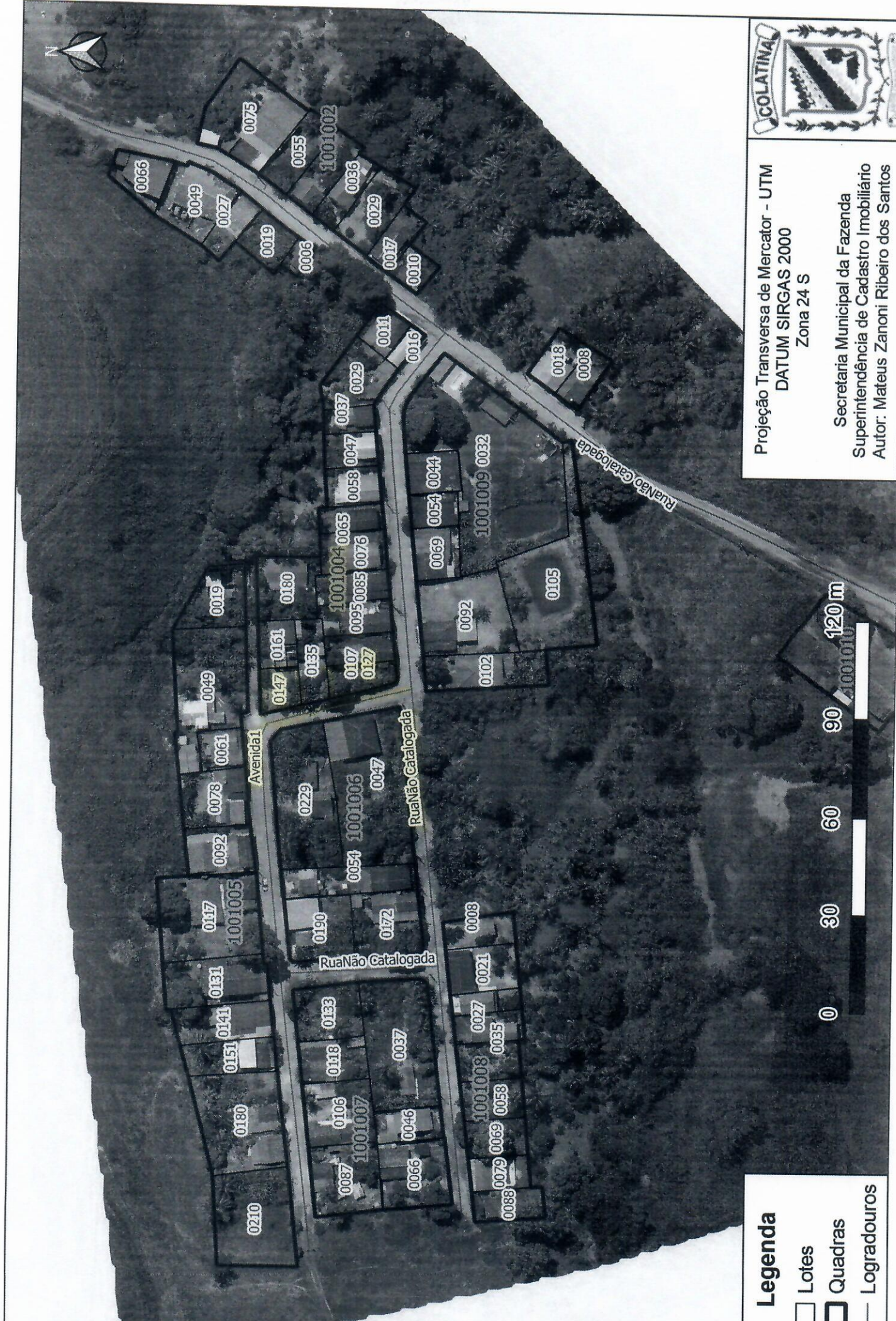


MAPA DE LOCALIZAÇÃO



Projeção Transversa de Mercator - UTM
 DATUM SIRGAS 2000
 Zona 24 S

Secretaria Municipal da Fazenda
 Superintendência de Cadastro Imobiliário
 Autor: Mateus Zanoni Ribeiro dos Santos




Legenda

- Lotes
- Quadras
- Logradouros



Autenticar documento em <http://camaracolatina.nopapercloud.com.br/autenticidade> com o identificador 330033003900330038003A00540052004100, Documento assinado digitalmente conforme MP nº 2.200-2/2001, que institui a Infra-estrutura de Chaves Públicas Brasileira - ICP-Brasil.



MAPA DE LOCALIZAÇÃO



Projeção Transversa de Mercator - UTM
 DATUM SIRGAS 2000
 Zona 24 S

Secretaria Municipal da Fazenda
 Superintendência de Cadastro Imobiliário
 Autor: Mateus Zanoni Ribeiro dos Santos

Legenda

-  Lotes
-  Quadras
-  Logradouros



Autenticar documento em <http://camaracolatina.nopapercloud.com.br/autenticidade> com o identificador 330033003900330038003A00540052004100, Documento assinado digitalmente conforme MP n° 2.200-2/2001, que institui a Infra-estrutura de Chaves Públicas Brasileira - ICP-Brasil.