

Colatina/ES, 23 de novembro de 2023.

**OF. GAPRE 620/2023**

**Exmº. Sr.**  
**Felipe Coutinho Martins**  
**DD. Presidente da Câmara Municipal de Colatina.**

PZ 112

**Excelentíssimo Senhor Presidente,**

Em atenção às solicitações constantes no **Ofícios nº. 663 /2023** de autoria do Presidente da Câmara Municipal de Colatina **Felipe Coutinho Martins (Processo Administrativo: 23290/2023)** respectivamente, encaminho as informações prestadas pela Secretaria Municipal de Desenvolvimento Urbano e Meio Ambiente e a Secretaria Municipal da Fazenda Colatina/ES.

Solicito a esta Presidência que as informações ora prestadas sejam levadas a apreciação do edil interessado.

Atenciosamente,

  
**Daniel Albareda de Oliveira**  
**Secretário Municipal Adjunto**

CÂMARA MUNICIPAL DE COLATINA	
PROTOCOLO	
Nº <u>666</u>	DATA: <u>29/11/23</u>
_____ FUNCIONÁRIO	



## DESPACHO

**Processo nº:** 023.290/2023

**Encaminhado à:** Cadastro Imobiliário

**Assunto:** Nomeação de Rua

Trata-se de resposta ao Ofício CMC N°663/2023 da Câmara Municipal de Colatina – ES, que solicita informações sobre uma atual via pública não catalogada, localizada no bairro Santa Margarida (fl. 07), visando nomeá-la como “**RUA DILSON JOSÉ RODRIGUES**”.

Em resposta ao item 01, não temos ciência de outra Lei Municipal que nomeie o logradouro ou via em questão.

Em resposta ao item 02, após pesquisa no Sistema de Informações Geográficas – SIG, não encontramos logradouro, ou via pública cadastrada com este nome.

Sem mais, encaminho este processo ao Cadastro Imobiliário para prosseguimento.

Colatina/ES, 17 de outubro de 2023.



**JEFFERSON BATISTA DOS SANTOS**


Decreto N° 26.666/22

Secretaria Municipal de Desenvolvimento Urbano e Meio Ambiente

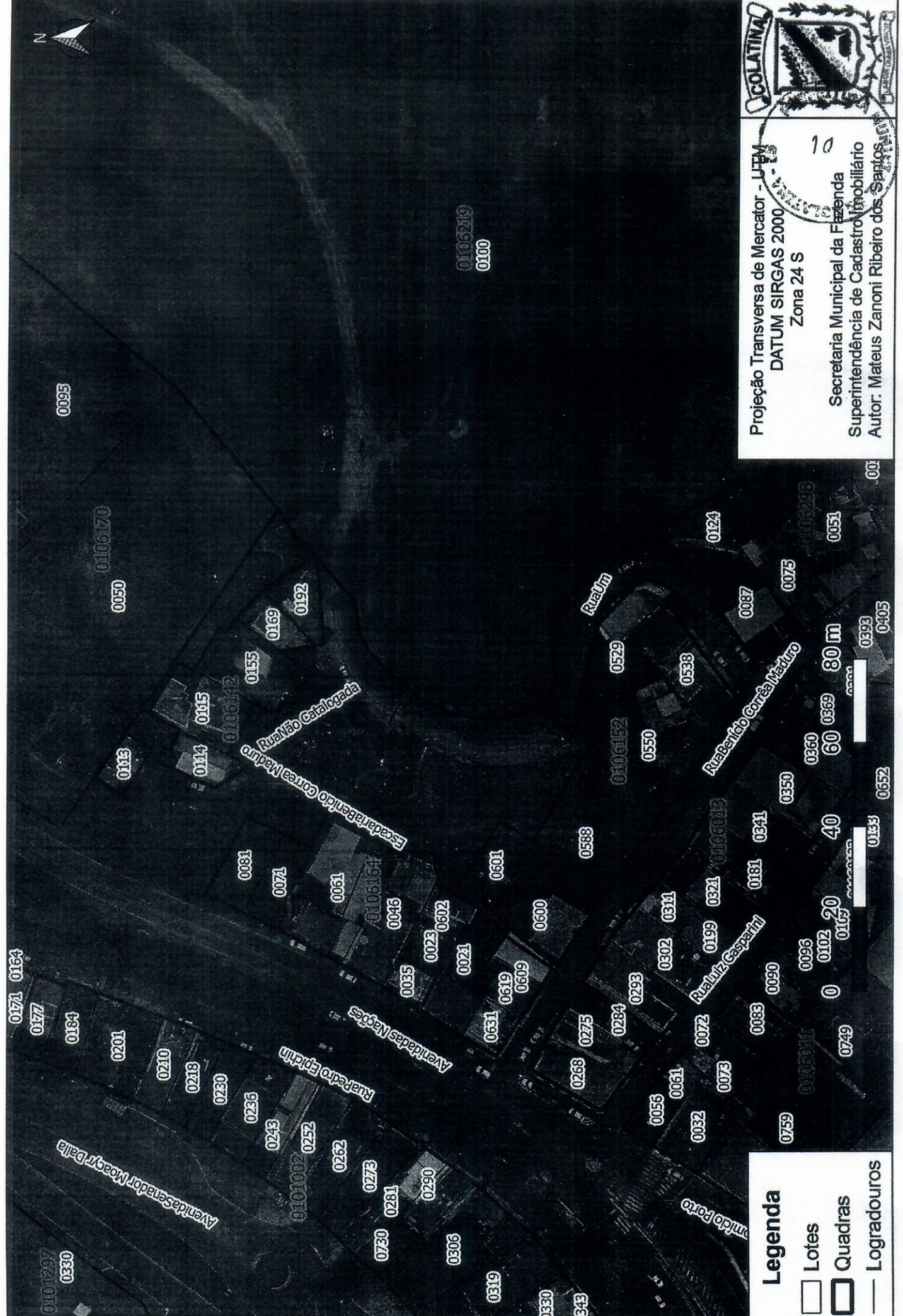




# MAPA DE LOCALIZAÇÃO



Projeção Transversa de Mercator - UTM  
 DATUM SIRGAS 2000  
 Zona 24 S  
  
 Secretaria Municipal da Fazenda  
 Superintendência de Cadastro Imobiliário  
 Autor: Mateus Zanoni Ribeiro dos Santos



**Legenda**

- Lotes
- Quadras
- Logradouros




Autenticar documento em <http://camaracolatina.nopapercloud.com.br/autenticidade>  
 com o identificador 330032003300310033003A00540052004100, Documento assinado digitalmente  
 conforme MP n° 2.200-2/2001, que institui a Infra-estrutura de Chaves Públicas Brasileira - ICP-  
 Brasil.



# MAPA DE LOCALIZAÇÃO






0095



Projeção Transversa de Mercator - UTM  
 DATUM SIRGAS 2000  
 Zona 24 S  
 Secretaria Municipal da Fazenda  
 Superintendência de Cadastro Imobiliário  
 Autor: Mateus Zanoni Ribeiro dos Santos

## Legenda

-  Lotes
-  Quadras
-  Logradouros



Autenticar documento em <http://camaracolina.nopapercloud.com.br/autenticidade>  
 com o identificador 330032003300310033003A00540052004100, Documento assinado digitalmente  
 conforme MP n° 2.200-2/2001, que institui a Infra-estrutura de Chaves Públicas Brasileira - ICP-  
 Brasil.





PREFEITURA MUNICIPAL DE COLATINA  
SECRETARIA MUNICIPAL DA FAZENDA  
SUPERINTENDÊNCIA DE CADASTRO IMOBILIÁRIO  
COORDENADORIA DE CADASTRO IMOBILIÁRIO  
Telefone: (27) 3177-7066

**PROCESSO: Nº 23290/2023**

**AO GABINETE DO PREFEITO**

**DESPACHO**

Atendendo ao processo nº 23290/2023, onde a **CÂMARA MUNICIPAL DE COLATINA**, por meio do Ofício nº 663/2023, solicita informações sobre a rua a ser denominada.

Segue a resposta ao questionamento do item 03.

**3 – As delimitações da via pública citada neste ofício estão corretas?**

A fim de fornecer mais informações que permitam a melhor localização da rua, sugerimos que seja utilizada a seguinte delimitação:


Denomina RUA DILSON JOSÉ RODRIGUES a rua que se inicia na Rua Um, em frente ao imóvel de inscrição imobiliária nº 01.06.142.0155.001, e termina em frente ao imóvel de inscrição imobiliária nº 01.06.142.0114.001, no bairro Colatina Velha, Colatina/ES.

Segue mapa de localização nas fls. 10 e 11.

Por fim, segue o processo ao Gabinete do Prefeito para análise e prosseguimento.

Atenciosamente,

**Colatina, 13 de novembro de 2023.**

  
**MATEUS ZANONI RIBEIRO DOS SANTOS**  
Matrícula nº 110621  
Decreto nº 27.215/2022

**Mateus Zanoni R. dos Santos**  
Chefe do Setor de Cadastro Imobiliário  
Decreto nº 27.215/2022

  
**ALECIO SESANA**  
Secretário Municipal da Fazenda





# MAPA DE LOCALIZAÇÃO



Projeção Transversa de Mercator - UTM  
 DATUM SIRGAS 2000  
 Zona 24 S  
 Secretaria Municipal da Fazenda  
 Superintendência de Cadastro Imobiliário  
 Autor: Mateus Zanoni Ribeiro dos Santos

**Legenda**


-  Lotes
-  Quadras
-  Logradouros



Autenticar documento em <http://camaracolatina.nopapercloud.com.br/autenticidade>  
 com o identificador 330032003300310033003A00540052004100, Documento assinado digitalmente  
 conforme MP n° 2.200-2/2001, que institui a Infra-estrutura de Chaves Públicas Brasileira - ICP-  
 Brasil.






# MAPA DE LOCALIZAÇÃO



Projeção Transversa de Mercator - UTM  
DATUM SIRGAS 2000  
Zona 24 S

Secretaria Municipal da Fazenda  
Superintendência de Cadastro Imobiliário  
Autor: Mateus Zanoni Ribeiro dos Santos

**Legenda**

-  Lotes
-  Quadras
-  Logradouros



Autenticar documento em <http://camaracolatina.nopapercloud.com.br/autenticidade>  
com o identificador 330032003300310033003A00540052004100, Documento assinado digitalmente  
conforme MP n° 2.200-2/2001, que institui a Infra-estrutura de Chaves Públicas Brasileira - ICP-  
Brasil.