

Colatina/ES, 24 de outubro de 2023.

OF. GAPRE 567/2023

Exmº. Sr.
Felipe Coutinho Martins
DD. Presidente da Câmara Municipal de Colatina.


Excelentíssimo Senhor Presidente,

PL III 12023

Em atenção às solicitações constantes no Ofícios nº. 661/2023 de autoria do Presidente da Câmara Municipal de Colatina Felipe Coutinho Martins (Processo Administrativo: 23294/2023) respectivamente, encaminho as informações prestadas pela Secretaria Municipal de Desenvolvimento Urbano e Meio Ambiente e a Secretaria Municipal da Fazenda Colatina/ES.

Solicito a esta Presidência que as informações ora prestadas sejam levadas a apreciação do edil interessado.

Atenciosamente,



Daniel Albareda de Oliveira

Secretário Municipal Adjunto

CÂMARA MUNICIPAL DE COLATINA	
PROTOCOLO	
Nº 613	DATA: 30/10/23
_____ FUNCIONÁRIO	

CAMARA MUNICIPAL	
DE COLATINA/ES	
RECEBIDO	
EM 30/10/23	
POR	<i>[Signature]</i>





DESPACHO

Processo nº: 023.294/2023

Encaminhado à: Cadastro Imobiliário

Assunto: Nomeação de Rua

Trata-se de resposta ao Ofício CMC N°661/2023 da Câmara Municipal de Colatina – ES, que solicita informações sobre a atual “RUA UM”, localizada no bairro Santa Margarida, visando nomeá-la como “RUA MARIA DO SOCORRO CANDIDO”.

Em resposta ao item 01, não temos ciência de outra Lei Municipal que nomeie o logradouro ou via em questão.

Em resposta ao item 02, após pesquisa no Sistema de Informações Geográficas - SIG, não encontramos logradouro, ou via pública cadastrada com este nome.

Sem mais, encaminho este processo ao Cadastro Imobiliário para prosseguimento.

Colatina/ES, 28 de setembro de 2023.


JEFFERSON BATISTA DOS SANTOS

Decreto N° 26.666/22

Secretaria Municipal de Desenvolvimento Urbano e Meio Ambiente



MAPA DE LOCALIZAÇÃO



Projeção Transversa de Mercator
DATUM SIRGAS 2000
Zona 24 S

Secretaria Municipal da Fazenda
Superintendência de Cadastro Imobiliário
Autor: Mateus Zanoni Ribeiro dos Santos



Autenticar documento em <http://camata.colatina.papercloud.com.br/autenticidade> com o identificador 330031003700340038003A00540052004100. Documento assinado digitalmente conforme MP nº 2.200-2/2001, que institui a Infra-estrutura de Chaves Públicas Brasileira - ICP-Brasil.



PREFEITURA MUNICIPAL DE COLATINA
SECRETARIA MUNICIPAL DA FAZENDA
SUPERINTENDÊNCIA DE CADASTRO IMOBILIÁRIO
COORDENADORIA DE CADASTRO IMOBILIÁRIO
Telefone: (27) 3177-7066



PROCESSO: Nº 23294/2023

AO GABINETE DO PREFEITO

DESPACHO

Atendendo ao processo nº 23294/2023, onde a CÂMARA MUNICIPAL DE COLATINA, por meio do Ofício nº 661/2023, solicita informações sobre a rua a ser denominada.

Segue a resposta ao questionamento do item 03.

3 – As delimitações da via pública citada neste ofício estão corretas?

A fim de fornecer mais informações que permitam a melhor localização da rua, sugerimos que seja utilizada a seguinte delimitação:


Denomina RUA MARIA DO SOCORRO CANDIDO a atual Rua Um, que se inicia na Rua Benício Corrêa Maduro, em frente ao imóvel de inscrição imobiliária nº 01.06.152.0538.001, e termina em frente ao imóvel de inscrição imobiliária nº 01.06.142.0192.001, nos Bairros Colatina Velha e Santa Margarida, Colatina/ES.

Segue mapa de localização na fl. 07.

Por fim, segue o processo ao Gabinete do Prefeito para análise e prosseguimento.

Atenciosamente,

Colatina, 06 de outubro de 2023.


MATEUS ZANONI RIBEIRO DOS SANTOS
Matrícula nº 110621
Decreto nº 27.215/2022


ALECIO SESANA
Secretário Municipal da Fazenda

Mateus Zanoni R. dos Santos
Chefe do Setor de Cadastro Imobiliário
Decreto nº 27.215/2022

