

Colatina/ES, 24 de outubro de 2023.

OF. GAPRE 566/2023

**Exmº. Sr.
Felipe Coutinho Martins
DD. Presidente da Câmara Municipal de Colatina.**

Excelentíssimo Senhor Presidente,

Em atenção às solicitações constantes no **Ofícios nº. 662 /2023** de autoria do Presidente da Câmara Municipal de Colatina **Felipe Coutinho Martins (Processo Administrativo: 23293/2023)** respectivamente, encaminho as informações prestadas pela Secretaria Municipal de Desenvolvimento Urbano e Meio Ambiente e a Secretaria Municipal da Fazenda Colatina/ES.

Solicito a esta Presidência que as informações ora prestadas sejam levadas a apreciação do edil interessado.

Atenciosamente,



**Daniel Albareda de Oliveira
Secretário Municipal Adjunto**





DESPACHO

Processo nº: 023.293/2023

Encaminhado à: Cadastro Imobiliário

Assunto: Nomeação de Praça

Trata-se de resposta ao Ofício CMC N°662/2023 da Câmara Municipal de Colatina – ES, que solicita informações sobre uma Praça localizada na Rua Santa Catarina, bairro Colúmbia, visando nomeá-la como “PRAÇA MAGNO RANGEL SACTH”.

Em resposta ao item 01, não temos ciência de outra Lei Municipal que nomeie o logradouro ou via em questão.

Em resposta ao item 02, após pesquisa no Sistema de Informações Geográficas – SIG, não encontramos logradouro, ou via pública cadastrada com este nome.

Sem mais, encaminho este processo ao Cadastro Imobiliário para prosseguimento.

Colatina/ES, 02 de setembro de 2023.

JEFFERSON BATISTA DOS SANTOS


Decreto N° 26.666/22

Secretaria Municipal de Desenvolvimento Urbano e Meio Ambiente






MAPA DE LOCALIZAÇÃO




 Projeção Transversa de Mercator - UTM
 DATUM SIRGAS 2000
 Zona 24 S
 06
 Secretaria Municipal da Fazenda
 Superintendência de Cadastro Imobiliário
 Autor: Mateus Zanoni Ribeiro dos Santos

Legenda

-  Lotes
-  Quadras
-  Logradouros





PREFEITURA MUNICIPAL DE COLATINA
SECRETARIA MUNICIPAL DA FAZENDA
AVENIDA ANGELO GIUBERTI, 343, ESPLANADA - COLATINA - ESPIRITO SANTO
CNPJ : 27165729000174 Telefone : (0xx27) 3177-7000



Ano: 2023

Data de Emissão:
06/10/2023 10:46:50

Email:

Emitido por: MATEUS ZANONI RIBEIRO DOS SANTOS - 06/10/2023

Boletim de Cadastro Imobiliário

Contribuinte : MUNICIPIO DE COLATINA
Inscrição: 01070130305001 **Quadra:** 13 **Lote:** ---
Endereço: RUA SANTA CATARINA 0 - POSTO DE SAÚDE COLUMBIA - COLATINA - Cep.: - ES
CPF/CNPJ: 27.165.729/0001-74
Data Final: **Fantasia:**

Data do Cadastro:

Valor Venal: 5.851.805,53

Estado do Cadastro: Ativo

009 - Informações Gerais do Terreno

Fator de Localização	24
Ocupação	Construído
Situação do Terreno	Esquina /Duas Frentes
Utilização do Imóvel	Comércio/Serviço
Pedologia	Combinações dos Demais
Topografia	Irregular
Limitação	Sem Cerca /Muro
Patrimônio	Público
Uso do Imóvel	Próprio
Imune IPTU	Sim
Isento TSU	Sim
Ano Isento	0
Motivo Isento	0

010 - Informações Gerais da Edificação

Caracterização	Especial
Revestimento Externo	Óleo
Piso	Cerâmica/Mosaico
Forro	Laje
Cobertura	Telha
Instalação Sanitária	Inexiste
Posição	Isolada
Tipo de Construção	Alvenaria
Estrutura	Concreto
Estado de Conservação	Bom
Instalação Elétrica	Embutida
Situação da Construção	Frente
Fachada	Recuada
Situação do Imóvel	Ocupado
Ano de Construção	0

011 - Serviços Urbanos no Logradouro

Esgoto	Sim
Água	Sim
Iluminação Pública	Sim
Calçamento	Sim
Limpeza Pública	Sim
Galeria Pluvial	Sim
Rede Telefônica	Sim
Guias/Sarjetas	Sim
Coleta de Lixo	Sim

012 - Serviços Urbanos na Unidade

Esgoto	Sim
Água	Sim
Água de Poço	Não
Luz/Força	Sim
Telefone	Sim
Coleta de Lixo	Sim
Fossa	Não

013 - Dimensões da Unidade

Área do Terreno	15731
Área da Unidade	325,18
Área Total da Edificação	325,18
Testada do Imóvel	356,00
Testada de Iluminação	356,00



Autenticar documento em <http://camaracolatina.nopapercloud.com.br/autenticidade>
com o identificador 330031003800300036003A00540052004100, Documento assinado digitalmente
conforme MP n° 2.200-2/2001, que institui a Infra-estrutura de Chaves Públicas Brasileira - ICP-
Brasil.



PREFEITURA MUNICIPAL DE COLATINA
SECRETARIA MUNICIPAL DA FAZENDA
SUPERINTENDÊNCIA DE CADASTRO IMOBILIÁRIO
COORDENADORIA DE CADASTRO IMOBILIÁRIO
Telefone: (27) 3177-7066



PROCESSO: Nº 23293/2023

AO GABINETE DO PREFEITO

DESPACHO

Atendendo ao processo nº 23293/2023, onde a **CÂMARA MUNICIPAL DE COLATINA**, por meio do Ofício nº 662/2023, solicita informações sobre a praça a ser denominada.

Segue a resposta ao questionamento do item 03.

3 – As delimitações da praça citada neste ofício estão corretas?

A fim de fornecer mais informações que permitam a melhor localização da praça, sugerimos que seja utilizada a seguinte delimitação:


Denomina **PRAÇA MAGNO RANGEL SACHT** a praça localizada na Rua Santa Catarina, inserida no imóvel de inscrição imobiliária nº 01.07.013.0305.001, no Bairro Columbia, Colatina/ES.

Segue mapa de localização na fl. 06.

Por fim, segue o processo ao Gabinete do Prefeito para análise e prosseguimento.

Atenciosamente,

Colatina, 06 de outubro de 2023.


MATEUS ZANONI RIBEIRO DOS SANTOS
Matrícula nº 110621
Decreto nº 27.215/2022


ALECIO SESANA
Secretário Municipal da Fazenda

Mateus Zanoni R. dos Santos
Chefe do Setor de Cadastro Imobiliário
Decreto nº 27.215/2022

